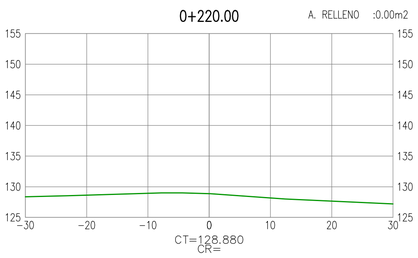

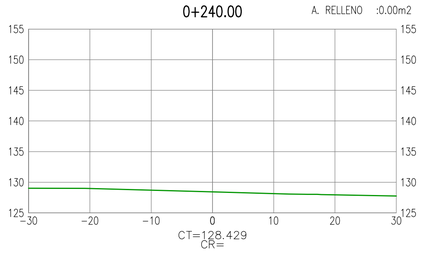

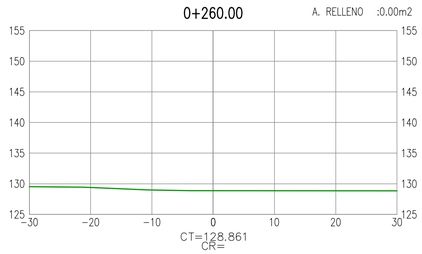

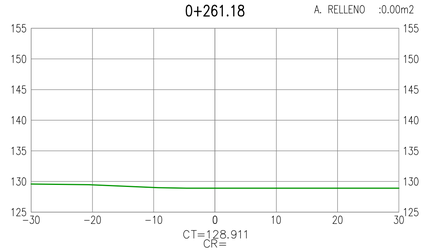

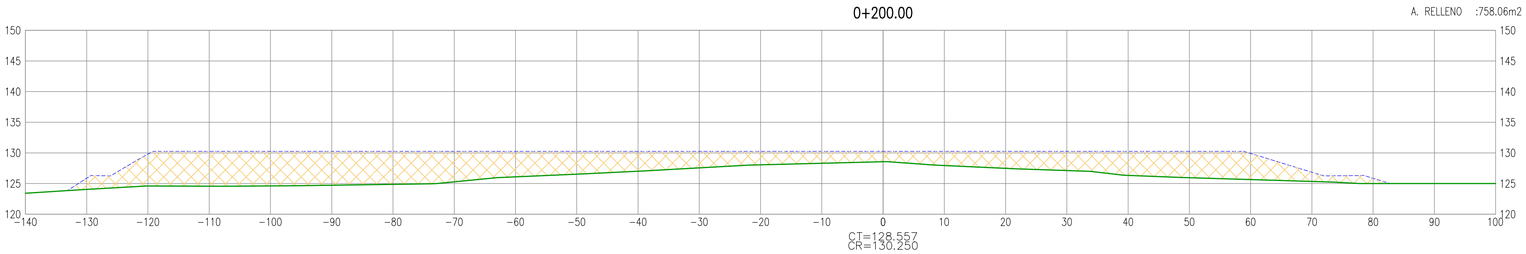

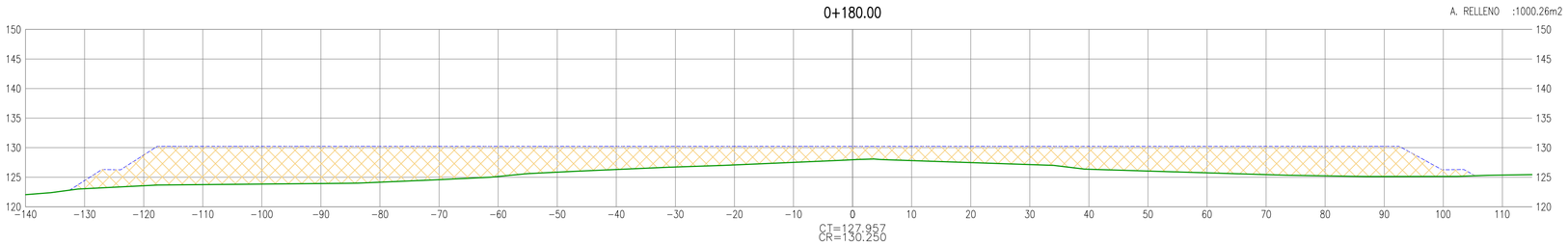

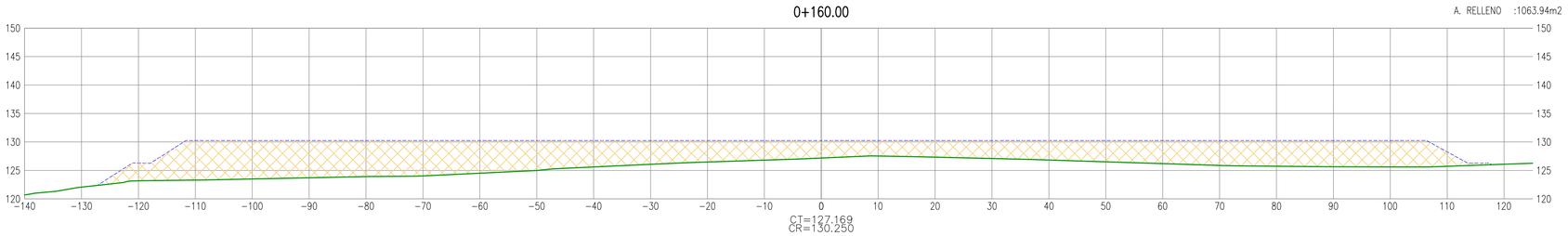

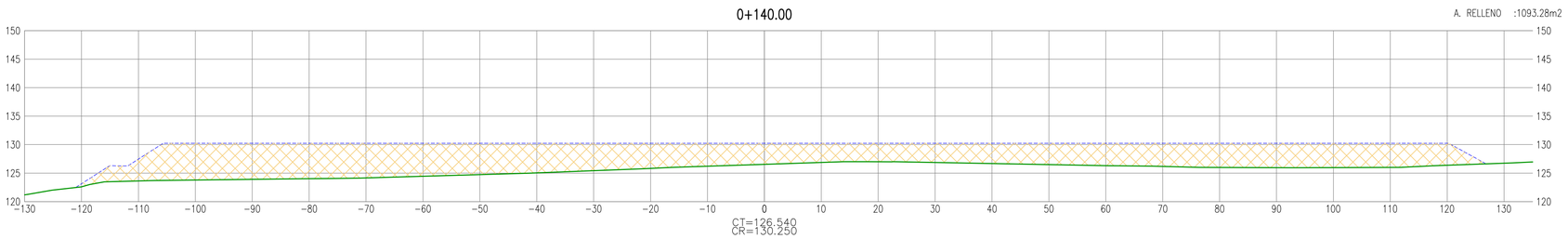

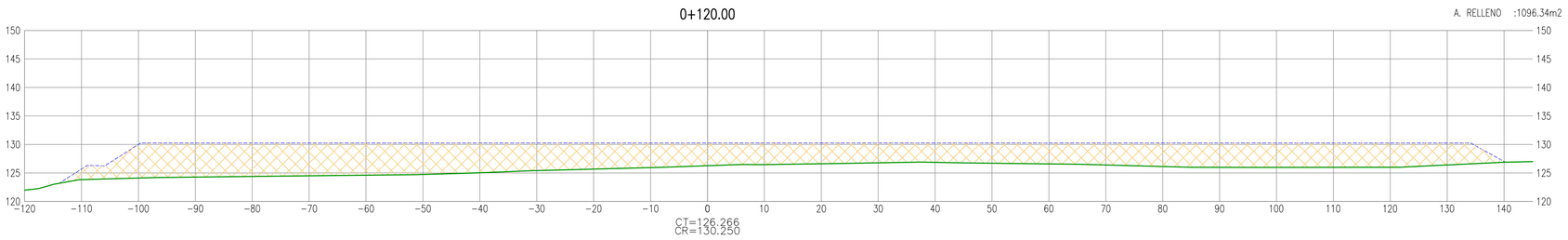

SECCIONES TRANSVERSALES / EJE P1

ESC:1/500

LEYENDA SECCIONES

TERRENO EXISTENTE

PROYECCIÓN DME R5

0 20 40

1:500 METROS

RECONSTRUCCIÓN CON CAMBIOS

REVISIÓN DE DOCUMENTOS TÉCNICOS

- [X] A- ACEPTADO
- [ ] B- ACEPTADO CON COMENTARIOS
- [ ] C- RECHAZADO

Luis Herrera - Autoridad para la Reconstrucción con Cambios

Mar 25, 2023, 5:24 PM GMT-5:00

FIRMA FECHA

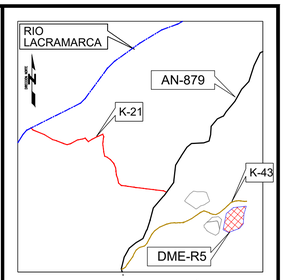

PLANO DE UBICACIÓN

ESCALA GRAFICA :

LEYENDA :
Sistema de Proyección:
Universal Transversal Mercator (UTM) , Zona 17 Sur
Datum : Sistema Geodesico Mundial (WGS 84)
Fuente : Equipo Técnico

REV N°	FECHA	DESCRIPCIÓN DE LA REVISIÓN	REVISADO	DIRECTOR
R00	03/2023	EMITIDO PARA APROBACIÓN	A.P.T.	M.A.B.

	FECHA	FIRMA
DISEÑO : ENRIQUE QUINTANO A.	15/03/23	Enrique Quintano A. Ing. Caminos, Canales y Puertos CIP 2793-T
DIBUJO : ROGER ROSILLO L.	15/03/23	Roger Rosillo L. Tecnico CAD
REVISIÓN Y APROBACIÓN DE DISEÑO: ALBERTO PRIETO T.	15/03/23	Alberto Prieto T. Ing. Caminos, Canales y Puertos CIP 2791-T
APROBACIÓN : RAUL FLORES C.	17/03/23	Raul Elias Flores Campos Ing. Civil CIP 66636
DIRECTOR DE PROYECTO : MIGUEL A. DEL BARCO	17/03/23	Miguel A. Del Barco Ing. Caminos, Canales y Puertos CIP 2800-T

OHLA Perú

AIRTIFICIAL

PERÚ Presidencia del Consejo de Ministros

RECONSTRUCCIÓN CON CAMBIOS

TÍTULO :

ENTREGA DE DEFENSAS RIBEREÑAS DEL RIO LACRAMARCA

(PAQUETE R-07)

Creación del servicio de protección en riberas del río Lacramarca vulnerables ante peligros de inundación, en 58 comunidades en los distritos de Macate, Cáceres del Perú y Chimbote de la provincia de Santa - departamento de Ancash CUI - 2499818

PLANO :

PLANO TOPOGRAFICO DME-R5
SECCIONES TRANSVERSALES P1 - PK. 0+120 - 0+261.18

ESPECIALIDAD :

MEDIO AMBIENTE

USO :

DEFENSAS RIBEREÑAS

ZONA :

CHIMBOTE – SANTA – ANCASH

ESCALA :	FECHA :	REV :
1/500	17/03/23	R00

CÓDIGO DEL PLANO :

400197-OHL001-501-XX-DR-EN-000075