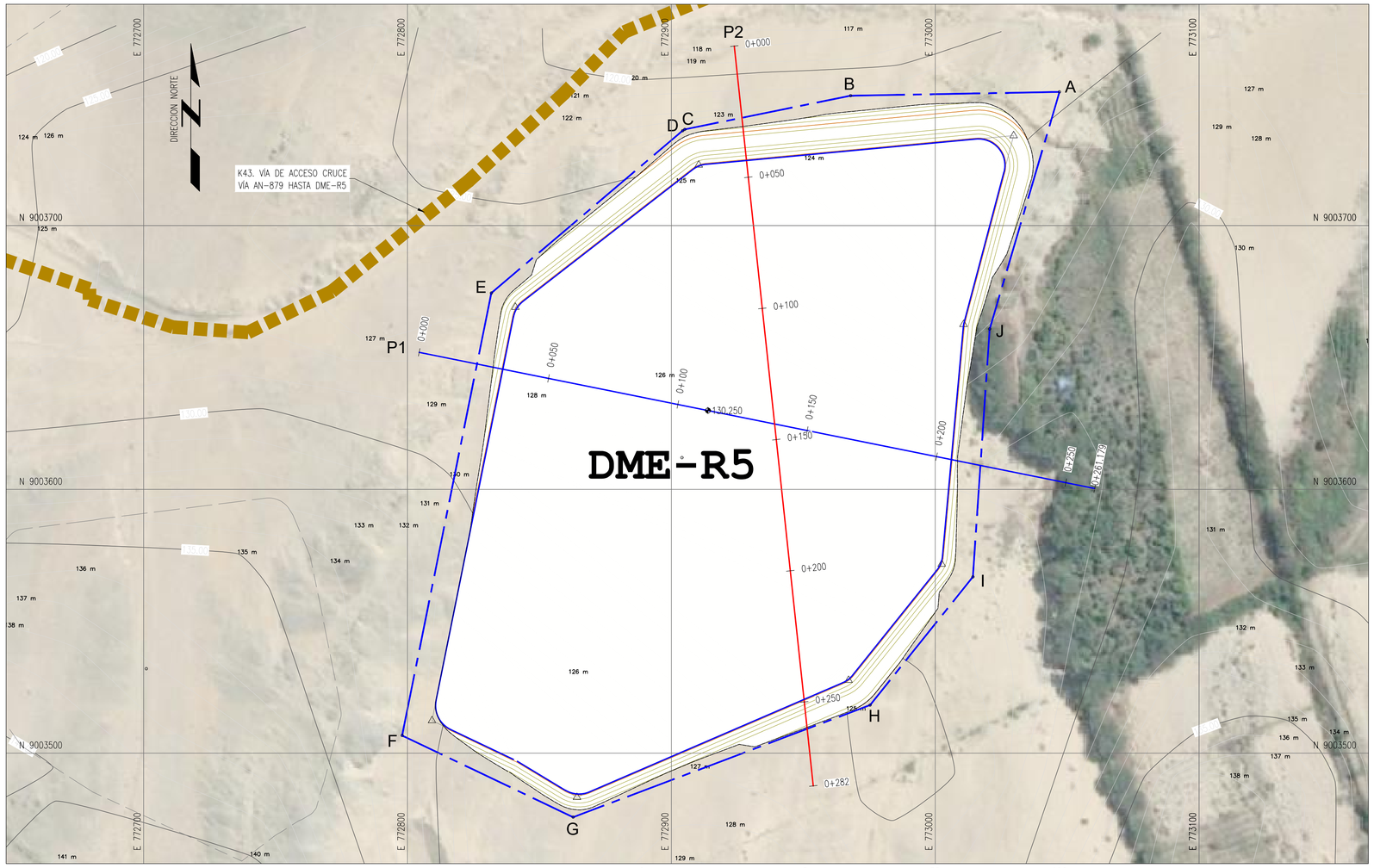

PLANTA – DME–R5 / MARGEN IZQUIERDA

ESC:1/1,000

0 50 100
1:1,000 METROS

ISOMETRICO DME–R5

S/E

DME - R5	
UBICACION	CHIMBOTE
MARGEN DEL RIO	IZQUIERDO
VOLUMEN RELLENO	155,565.27 m3
ÁREA	46,258.801 m²
PERIMETRO	852.682 ml

CUADRO DE CONSTRUCCION - DME-R5

VERTICE	LADO	DIST.	ANGULO	ESTE	NORTE
A	A - B	79.183	72°34'14"	773047.100	9003750.632
B	B - C	64.162	169°32'29"	772967.930	9003749.217
C	C - D	0.946	157°54'36"	772905.052	9003736.445
D	D - E	95.057	173°15'28"	772904.264	9003735.922
E	E - F	171.100	141°42'59"	772831.782	9003674.421
F	F - G	71.817	104°7'32"	772797.958	9003506.699
G	G - H	120.283	133°47'44"	772862.764	9003475.749
H	H - I	62.301	149°23'45"	772975.300	9003518.221
I	I - J	94.160	145°9'46"	773014.269	9003566.830
J	J - A	93.673	192°31'26"	773020.643	9003660.773
Area:	46,258.801 m²				
Perimetro:	852.682 ml				

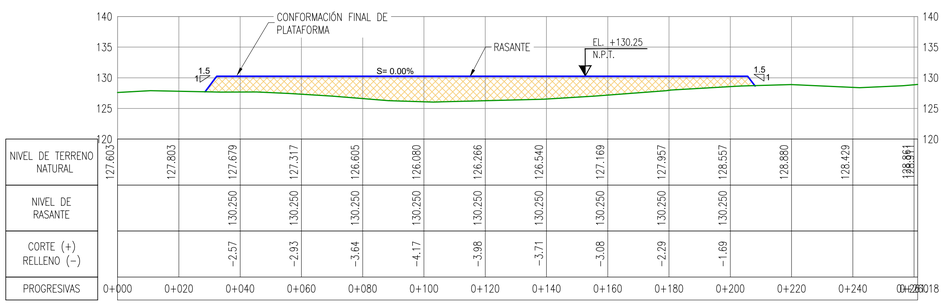

PERFIL LONGITUDINAL P1

ESC:HOR. 1/1,000 – VER. 1/1000

0 50 100
1:1,000 METROS

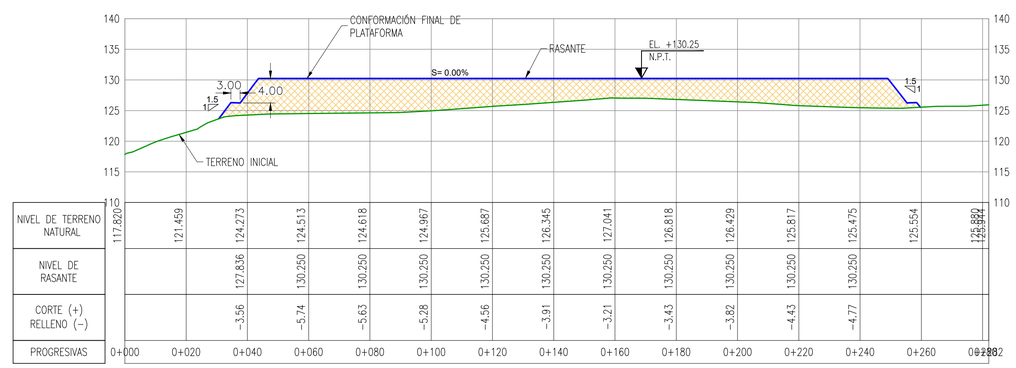

PERFIL LONGITUDINAL P2

ESC:HOR. 1/1,000 – VER. 1/1000

0 50 100
1:1,000 METROS

LEYENDA PERFIL

- TERRENO EXISTENTE
- PROYECCIÓN DME R5

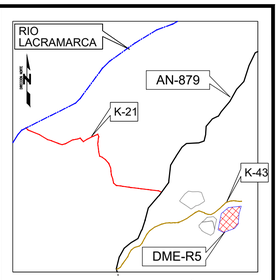

PLANO DE UBICACIÓN

ESCALA GRAFICA :

LEYENDA :
Sistema de Proyección:
Universal Transversal Mercator (UTM) , Zona 17 Sur
Datum : Sistema Geodesico Mundial (WGS 84)
Fuente : Equipo Técnico

REV N°	FECHA	DESCRIPCIÓN DE LA REVISIÓN	REVISADO	DIRECTOR
R00	03/2023	EMITIDO PARA APROBACIÓN	A.P.T.	M.A.B.

	FECHA	FIRMA
DISEÑO : ENRIQUE QUINTANO A.	15/03/23	Enrique Quintano A. Ing. Caminos, Canales y Puertos CIP 279521
DIBUJO : ROGER ROSILLO L.	15/03/23	Roger Rosillo L. Tecnico CAD
REVISIÓN Y APROBACIÓN DE DISEÑO: ALBERTO PRIETO T.	15/03/23	Alberto Prieto T. Ing. Caminos, Canales y Puertos CIP 2135-T
APROBACIÓN : RAUL FLORES C.	17/03/23	Raul Elias Flores Carrasco CIP 65436
DIRECTOR DE PROYECTO : MIGUEL A. DEL BARCO	17/03/23	Miguel A. Del Barco Ing. Caminos, Canales y Puertos CIP 2898-T

OHLA Perú

AIRTIFICIAL

PERÚ Presidencia del Consejo de Ministros

RECONSTRUCCIÓN CON CAMBIOS

TÍTULO :

ENTREGA DE DEFENSAS RIBEREÑAS DEL RIO LACRAMARCA
(PAQUETE R-07)

Creación del servicio de protección en riberas del río Lacramarca vulnerables ante peligros de inundación, en 58 comunidades en los distritos de Macate, Cáceres del Perú y Chimbote de la provincia de Santa - departamento de Ancash
CUI - 2499818

PLANO :

PLANO TOPOGRAFICO DME-R5
PLANTA-PERFIL LONGITUDINAL

ESPECIALIDAD :

MEDIO AMBIENTE

USO : DEFENSAS RIBEREÑAS

ZONA : CHIMBOTE – SANTA – ANCASH

ESCALA :	FECHA :	REV :
1/1000	17/03/23	R00

CÓDIGO DEL PLANO :

400197–OHL001–501–XX–DR–EN–000073

RECONSTRUCCIÓN CON CAMBIOS

REVISIÓN DE DOCUMENTOS TÉCNICOS

- [X] A- ACEPTADO
- [ ] B- ACEPTADO CON COMENTARIOS
- [ ] C- RECHAZADO

Luis Herrera - Autoridad para la Reconstrucción con Cambios
Mar 25, 2023, 5:23 PM GMT-5:00

FIRMA FECHA