LEYENDA SECCIONES

TERRENO EXISTENTE
PROYECCIÓN DME R4

0+100.00
A.RELLENO :623.42m2

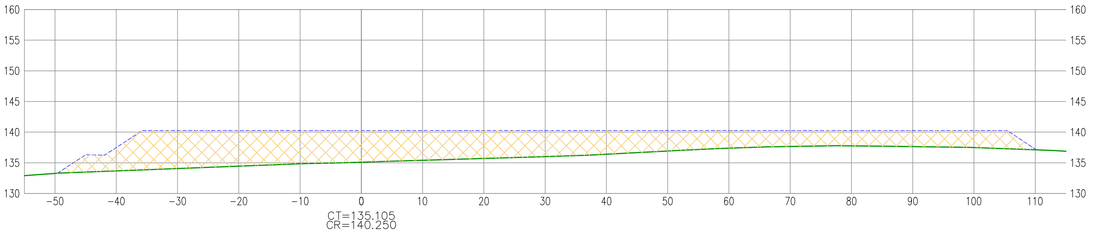

0+080.00
A.RELLENO :724.77m2

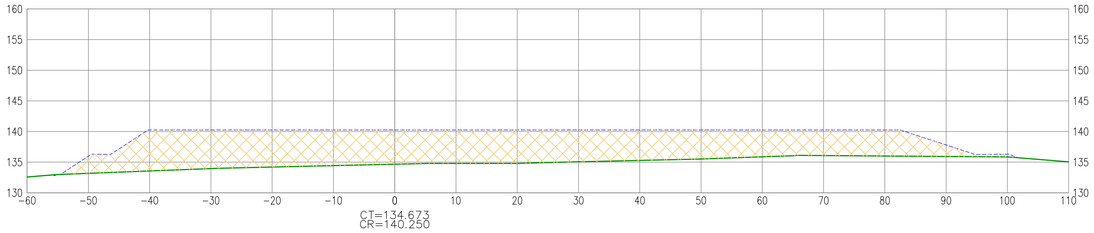

0+060.00
A.RELLENO :709.95m2

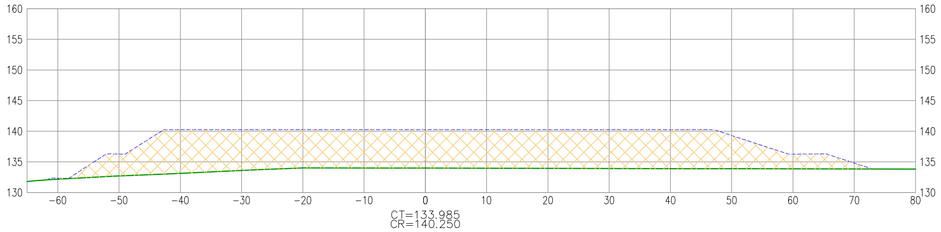

0+040.00
A.RELLENO :457.04m2

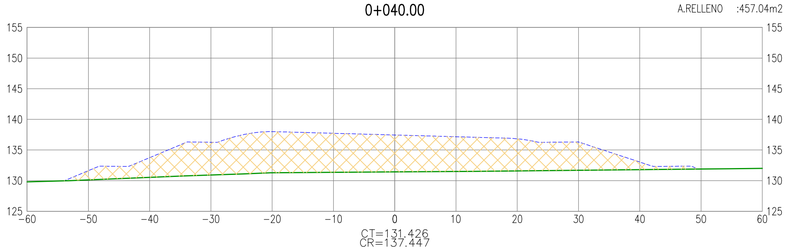

0+020.00
A.RELLENO :0.20m2

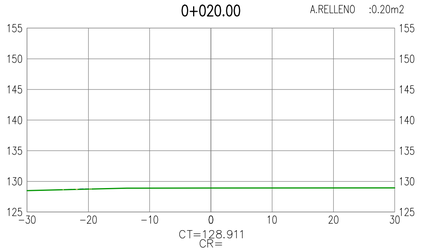

0+000.00
A.RELLENO :0.00m2

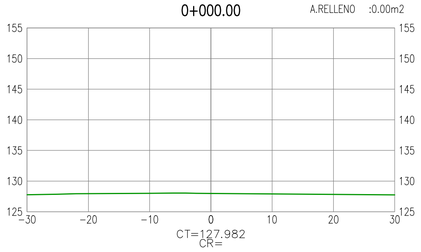

0+200.00
A.RELLENO :0.05m2

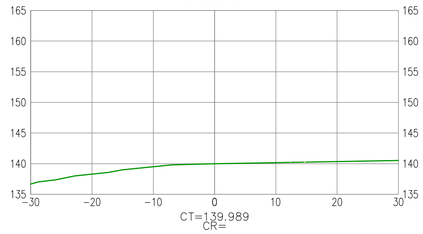

0+218.00
A.RELLENO :0.00m2

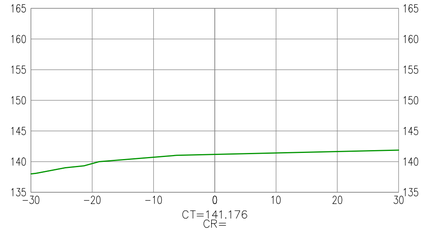

0+180.00
A.RELLENO :60.25m2

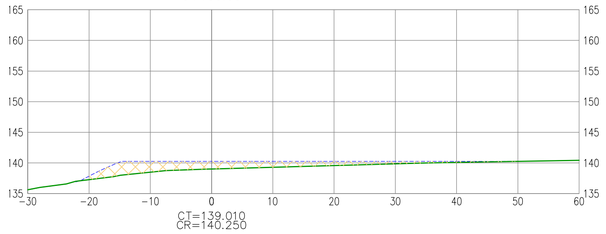

0+160.00
A.RELLENO :183.43m2

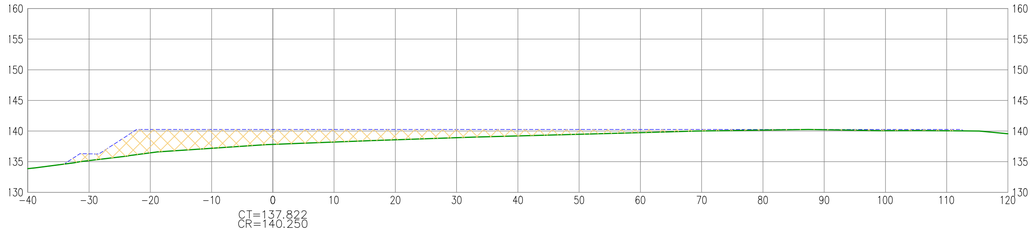

0+140.00
A.RELLENO :342.90m2

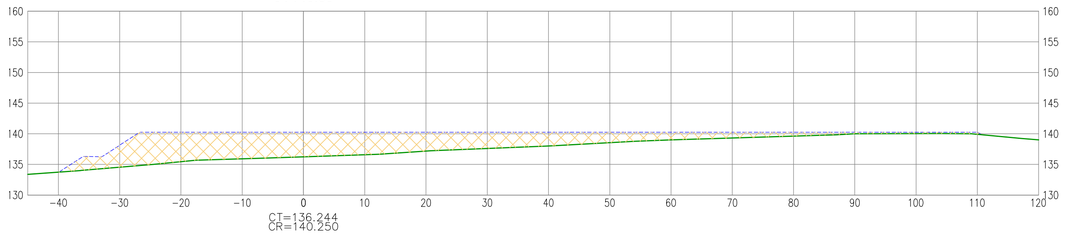

0+120.00
A.RELLENO :470.85m2

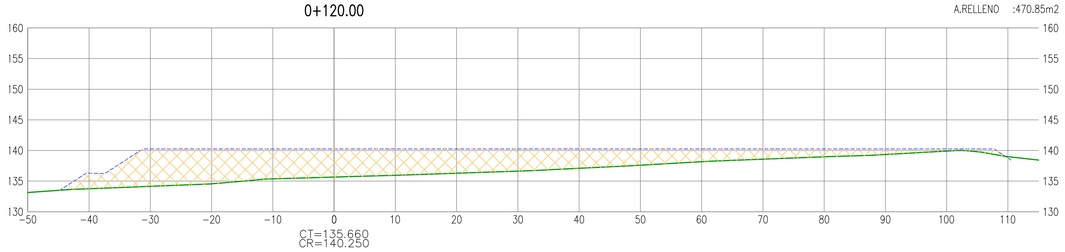

SECCIONES TRASNVERSALES / EJE P1

ESC:1/500

0 20 40
1:500 METROS

REVISIÓN DE DOCUMENTOS TÉCNICOS
[X] A- ACEPTADO
[ ] B- ACEPTADO CON COMENTARIOS
[ ] C- RECHAZADO
Luis Herrera - Autoridad para la Reconstrucción con Cambios
Mar 25, 2023, 5:21 PM GMT-5:00
FIRMA FECHA

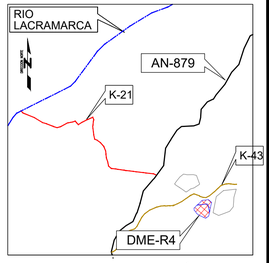

PLANO DE UBICACIÓN

ESCALA GRAFICA :

LEYENDA :
Sistema de Proyección:
Universal Transversal Mercator (UTM) , Zona 17 Sur
Datum : Sistema Geodesico Mundial (WGS 84)
Fuente : Equipo Técnico

REV N°	FECHA	DESCRIPCIÓN DE LA REVISIÓN	REVISADO	DIRECTOR
R00	03/2023	EMITIDO PARA APROBACIÓN	A.P.T.	M.A.B.

	FECHA	FIRMA
DISEÑO : ENRIQUE QUINTANO A.	15/03/2023	Enrique Quintano A. Ing. Caminos, Canales y Puertos CIP 279047
DIBUJO : ROGER ROSILLO L.	15/03/2023	Roger Rosillo L. Tecnico CAD
REVISIÓN Y APROBACIÓN DE DISEÑO: ALBERTO PRIETO T.	15/03/2023	Alberto Prieto T. Ing. Caminos, Canales y Puertos CIP 37376 T
APROBACIÓN : RAUL FLORES C.	17/03/2023	Raul Elias Flores Carrasco Ingeniero CIP 65436
DIRECTOR DE PROYECTO : MIGUEL A. DEL BARCO	17/03/2023	Miguel A. Del Barco Ing. Caminos, Canales y Puertos CIP 2898-T

OHLA Perú
AIRTIFICIAL
PERÚ Presidencia del Consejo de Ministros
RECONSTRUCCIÓN CON CAMBIOS

TÍTULO :

ENTREGA DE DEFENSAS RIBEREÑAS DEL RIO LACRAMARCA
(PAQUETE R-07)

Creación del servicio de protección en riberas del río Lacramarca vulnerables ante peligros de inundación, en 58 comunidades en los distritos de Macate, Cáceres del Perú y Chimbote de la provincia de Santa - departamento de Ancash
CUI - 2499818

PLANO :

PLANO TOPOGRAFICO DME-R4
SECCIONES TRANSVERSALES P1 - PK. 0+000 - 0+218

ESPECIALIDAD :

MEDIO AMBIENTE

USO :

DEFENSAS RIBEREÑAS

ZONA :

CHIMBOTE – SANTA – ANCASH

ESCALA :	FECHA :	REV :
1/500	17/03/23	R00

CÓDIGO DEL PLANO :

400197-OHL001-501-XX-DR-EN-000071