A.RELLENO :78.7

0+170.00

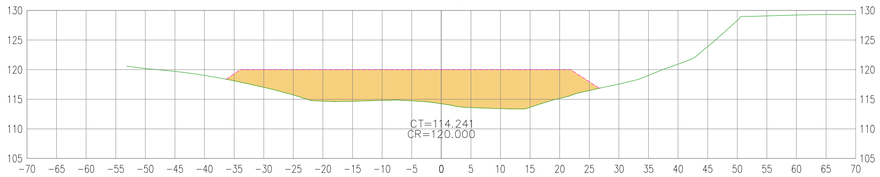

A.RELLENO :304.39m2

0+230.00

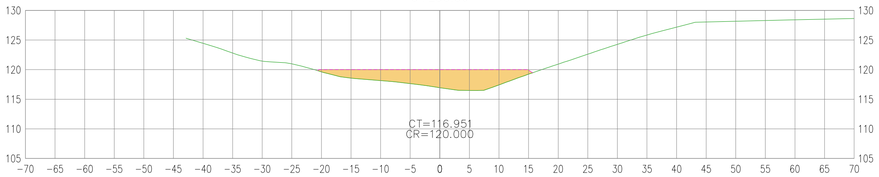

A.RELLENO :388.81m2

0+160.00

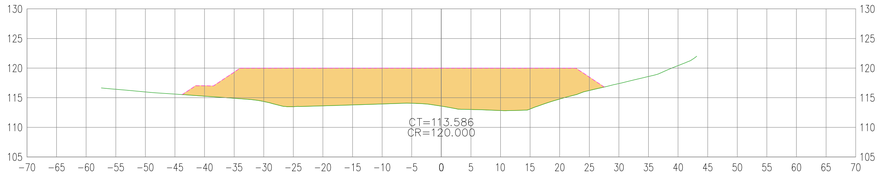

A.RELLENO :100.8

0+220.00

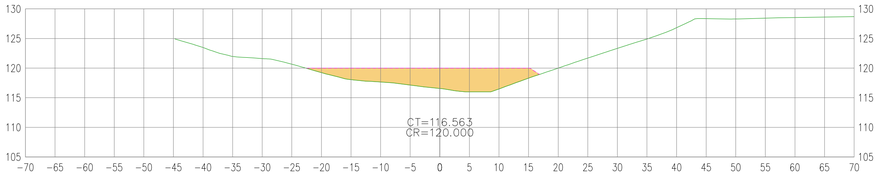

A.RELLENO :470.99m2

0+150.00

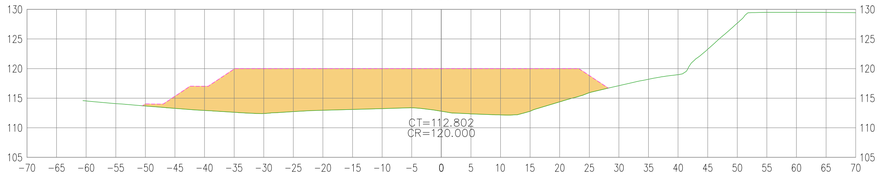

A.RELLENO :122.88m2

0+210.00

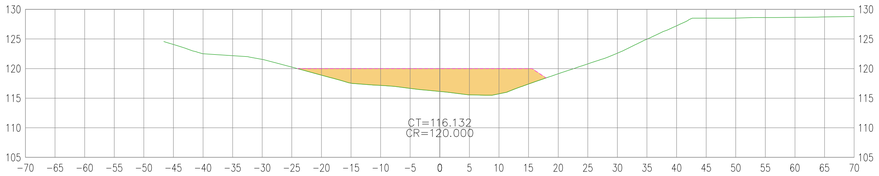

0+140.00

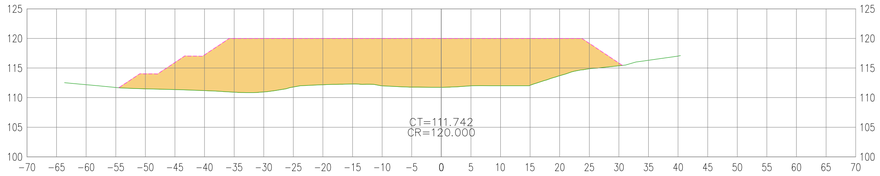

A.RELLENO :573.51m2

0+200.00

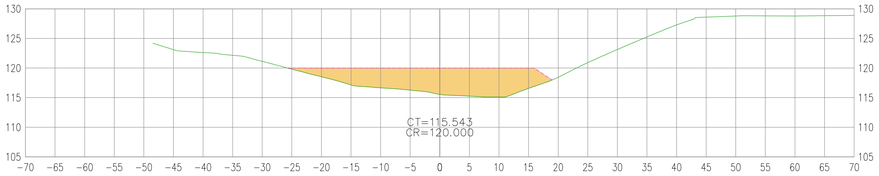

A.RELLENO :145.27m2

A.RELLENO :667.90m2

0+130.00

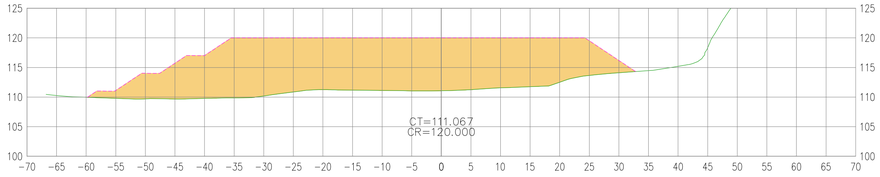

0+190.00

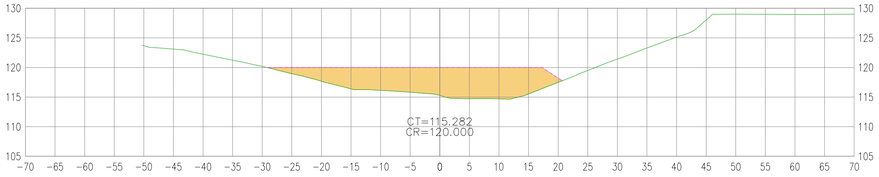

A.RELLENO :178.95m2

A.RELLENO :732.39m2

0+120.00

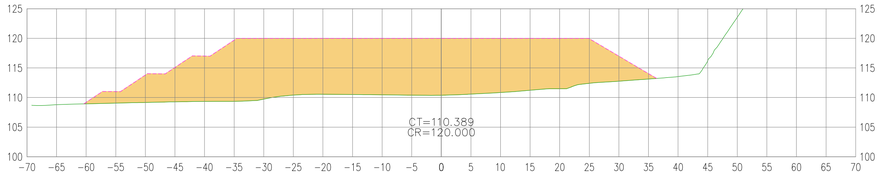

0+180.00

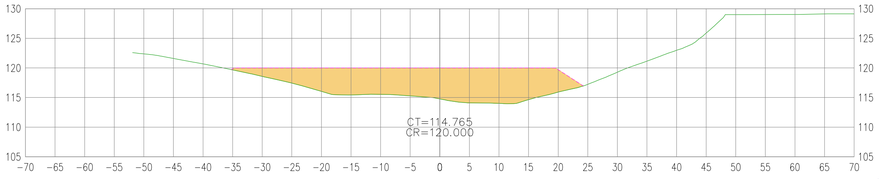

A.RELLENO :241.36m2

LEYENDA SECCIONES

LINEA TERRENO EXISTENTE	
LINEA TERRENO DISEÑO	
AREA DE RELLENO	
COTA TERRENO	CT
COTA RASANTE	CR

RECONSTRUCCIÓN CON CAMBIOS

REVISIÓN DE DOCUMENTOS TÉCNICOS

- [X] A- **ACEPTADO**
- [ ] B- **ACEPTADO CON COMENTARIOS**
- [ ] C- **RECHAZADO**

Luis Herrera - Autoridad para la Reconstrucción con Cambios
Dec 4, 2022, 10:08 PM GMT-5:00

FIRMA FECHA



PLANO DE UBICACIÓN
S/E

ESCALA GRAFICA :

0 20 40

1:500 METROS

LEYENDA :
Sistema de Proyección:
Universal Transversal Mercator (UTM) , Zona 17 Sur
Datum : Sistema Geodesico Mundial (WGS 84)
Fuente : Equipo Técnico

REV N°	FECHA	DESCRIPCIÓN DE LA REVISIÓN	REVISADO	DIRECTOR
R01	11/2022	EMITIDO PARA APROBACIÓN	A.P.T.	M.A.B.
R00	09/2022	EMITIDO PARA APROBACIÓN	A.P.T.	M.A.B.

	FECHA	FIRMA
DISEÑO : ENRIQUE QUINTANO A.	23/11/2022	Enrique Quintano A. Ing. Caminos, Canales y Puertos CIP 27953-T
DIBUJO : ROGER ROSILLO L.	23/11/2022	Roger Rosillo L. Tecnico DAO
REVISIÓN Y APROBACIÓN DE DISEÑO: ALBERTO PRIETO T.	23/11/2022	Alberto Prieto T. Ing. Caminos, Canales y Puertos CIP 27951-T
APROBACIÓN : RAUL FLORES C.	25/11/2022	Raul Alex Flores Carrera Ing. Civil CIP 69016
DIRECTOR DE PROYECTO : MIGUEL A. DEL BARCO	25/11/2022	Miguel A. Del Barco Ing. Caminos, Canales y Puertos CIP 3858-T

OHLA Perú

AIRTIFICIAL

PERÚ Presidencia del Consejo de Ministros

RECONSTRUCCIÓN CON CAMBIOS

TITULO :

ENTREGA DE DEFENSAS RIBEREÑAS DEL RIO LACRAMARCA
(PAQUETE R-07)

Creación del servicio de protección en riberas del río Lacramarca vulnerables ante peligros de inundación, en 58 comunidades en los distritos de Macate, Cáceres del Perú y Chimbote de la provincia de Santa - departamento de Ancash
CUI - 2499818

PLANO :

PLANO TOPOGRÁFICO DME-B
SECCIONES TRANSVERSALES
KM 0+120 - KM 0+230

ESPECIALIDAD :

MEDIO AMBIENTE

USO :

DEFENSAS RIBEREÑAS

ZONA :

CHIMBOTE – SANTA – ANCASH

ESCALA :	FECHA :	REV :
1/500	25/11/22	R01

CÓDIGO DEL PLANO :

400197-OHL001-501-XX-DR-EN-000011