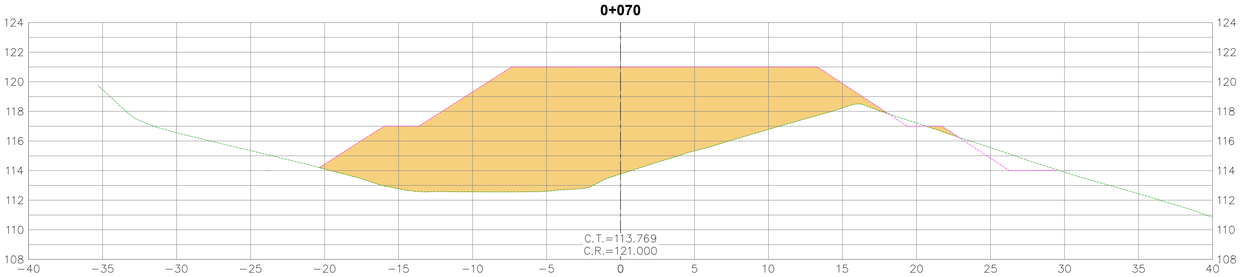

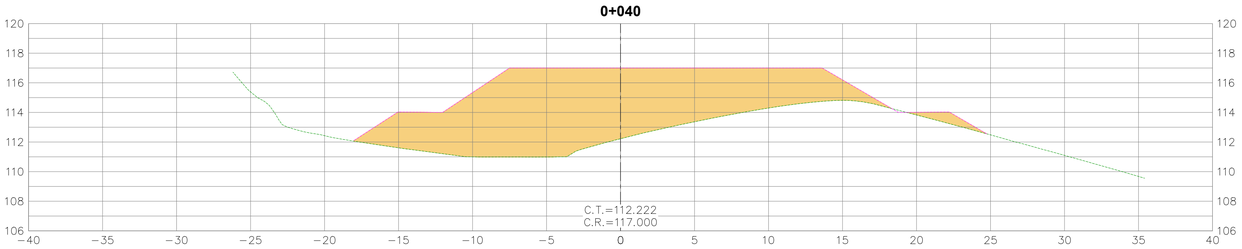

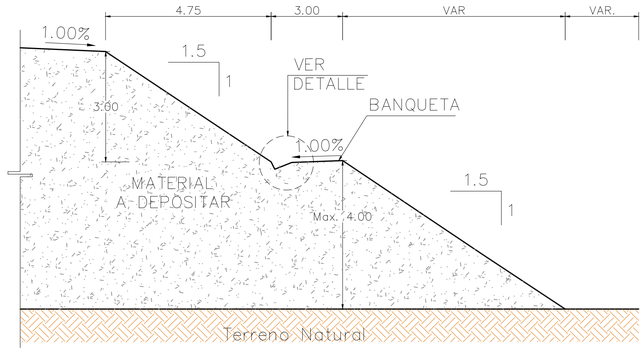

SECCIÓN TIPÍCA DE BANQUETA (Acotado en metros)
ESC : S/E

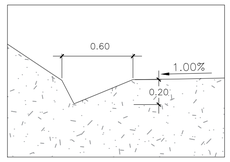

DETALLE DE:
CUNETA DE CORONACIÓN
TRIANGULAR
ESC. 1:25

LEYENDA SECCIONES

LINEA TERRENO EXISTENTE	
LINEA TERRENO DISEÑO	
AREA DE RELLENO	
COTA TERRENO	CT
COTA RASANTE	CR

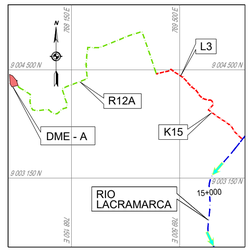

PLANO DE UBICACIÓN
S/E

ESCALA GRAFICA :
0 2 4 6 8 10m 1:200

LEYENDA :
Sistema de Proyección:
Universal Transversal Mercator (UTM) , Zona 17 Sur
Datum : Sistema Geodesico Mundial (WGS 84)
Fuente : Equipo Técnico

REV N°	FECHA	DESCRIPCIÓN DE LA REVISIÓN	REVISADO	DIRECTOR
R01	11/2022	EMITIDO PARA APROBACIÓN	A.P.T.	M.A.B.
R00	09/2022	EMITIDO PARA APROBACIÓN	A.P.T.	M.A.B.

	FECHA	FIRMA
DISEÑO : ENRIQUE QUINTANO A.	23/11/2022	Enrique Quintano A. Ing. Caminos, Canales y Puertos CIP 27513 T
DIBUJO : ROGER ROSILLO L.	23/11/2022	Roger Rosillo L. Técnico CAD
REVISIÓN Y APROBACIÓN DE DISEÑO: ALBERTO PRIETO T.	23/11/2022	Alberto Prieto T. Ing. Caminos, Canales y Puertos CIP 27515 T
APROBACIÓN : RAUL FLORES C.	25/11/2022	Raul Elías Flores Cerrano Ing. Civil CIP 96016
DIRECTOR DE PROYECTO : MIGUEL A. DEL BARCO	25/11/2022	Miguel A. Del Barco Ing. Caminos, Canales y Puertos CIP 2050-T

OHLA Perú

AIRTIFICIAL

PERÚ Presidencia del Consejo de Ministros

RECONSTRUCCIÓN CON CAMBIOS

TÍTULO :
ENTREGA DE DEFENSAS RIBEREÑAS DEL RIO LACRAMARCA
(PAQUETE R-07)

Creación del servicio de protección en riberas del río Lacramarca vulnerables ante peligros de inundación, en 58 comunidades en los distritos de Macate, Cáceres del Perú y Chimbote de la provincia de Santa - departamento de Ancash
CUI - 2499818

PLANO :
DME A - SECCIONES TRANSVERSALES
Progresivas: 0+040 - 0+070

ESPECIALIDAD :
MEDIO AMBIENTE

USO :
DEFENSAS RIBEREÑAS

ZONA :
CHIMBOTE – SANTA – ANCASH

ESCALA :	FECHA :	REV :
1/200	25/11/22	R01

CÓDIGO DEL PLANO :
400197-OHL001-501-XX-DR-EN-000007

RECONSTRUCCIÓN CON CAMBIOS
REVISIÓN DE DOCUMENTOS TÉCNICOS
[X] A- ACEPTADO
[ ] B- ACEPTADO CON COMENTARIOS
[ ] C- RECHAZADO
Luis Herrera - Autoridad para la Reconstrucción con Cambios
Dec 4, 2022, 10:04 PM GMT-5:00
FIRMA FECHA