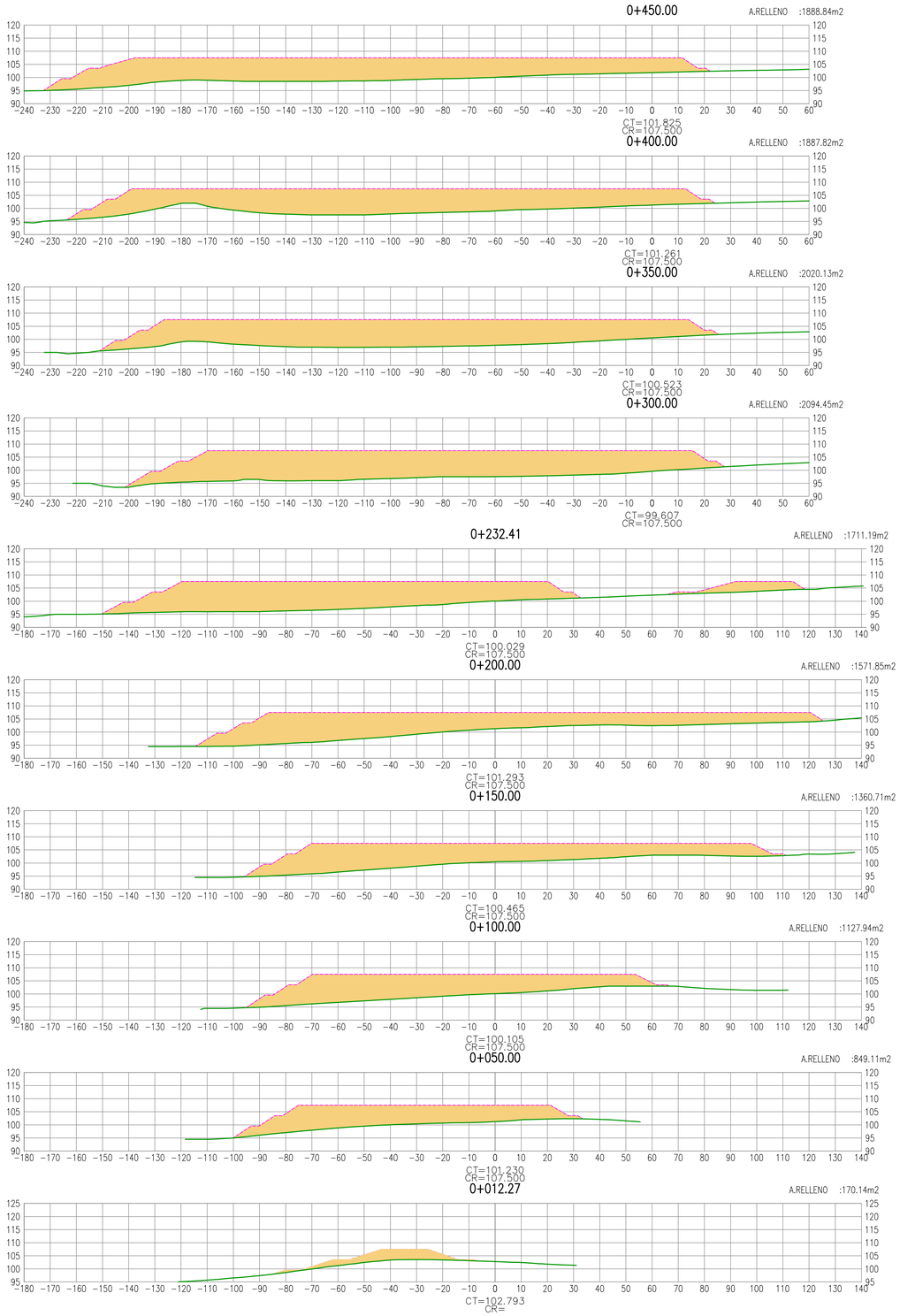

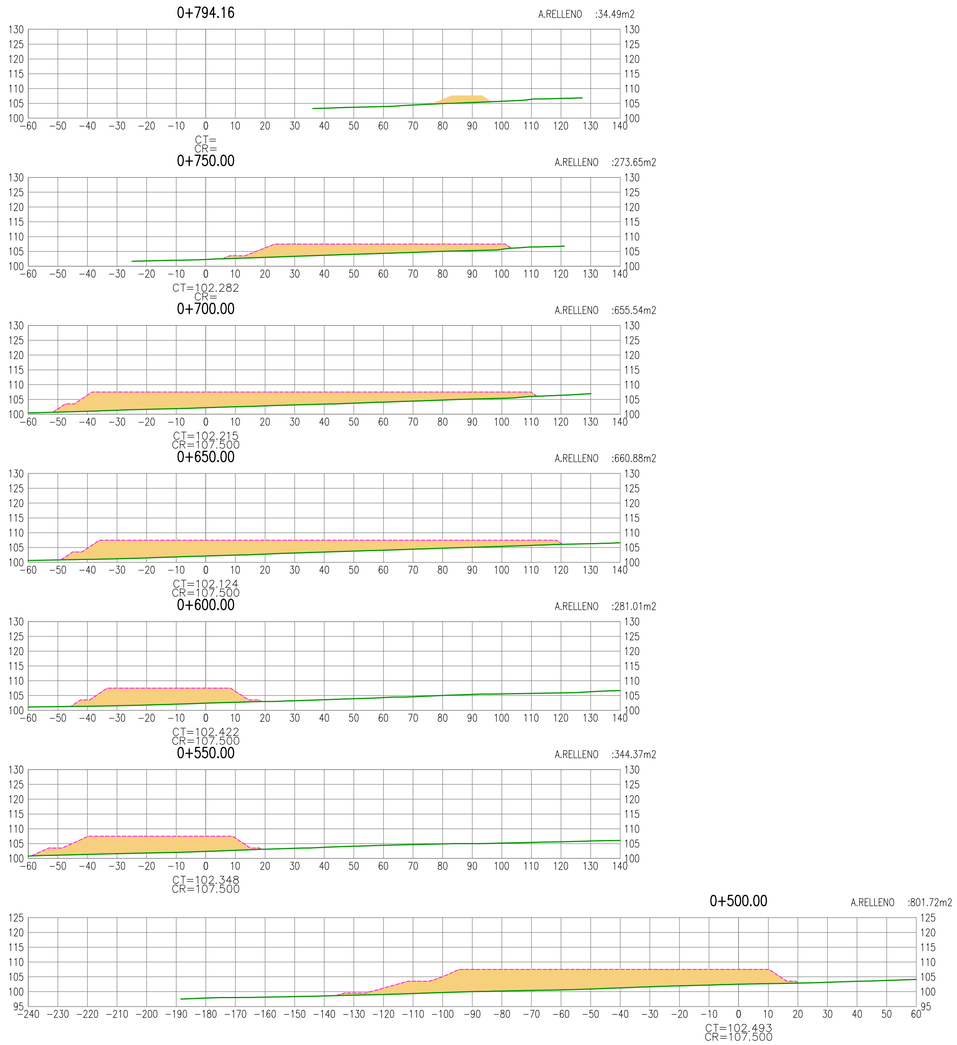

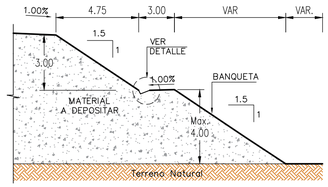

SECCIÓN TÍPICA DE BANQUETA

S/E

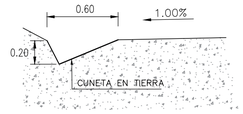

DETALLE DE CUNETA

ESC: 1/25

SECCIONES

ESC:1/1000

0 50 100

1:1,000 METROS

LEYENDA SECCIONES

LINEA TERRENO EXISTENTE	
LINEA TERRENO DISEÑO	
AREA DE RELLENO	
COTA TERRENO	CT
COTA RASANTE	CR

REVISIÓN DE DOCUMENTOS TÉCNICOS

- [x] A- ACEPTADO
- [ ] B- ACEPTADO CON COMENTARIOS
- [ ] C- RECHAZADO

Luis Herrera - Autoridad para la Reconstrucción con Cambios
Sep 24, 2022, 7:01 PM GMT-5:00

FIRMA FECHA

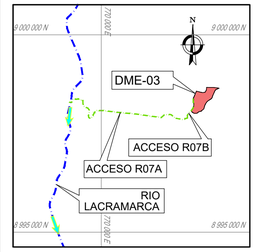

PLANO DE UBICACIÓN

S/E

ESCALA GRAFICA :

LEYENDA :
Sistema de Proyección:
Universal Transversal Mercator (UTM) , Zona 17 Sur
Datum : Sistema Geodesico Mundial (WGS 84)
Fuente : Equipo Técnico

REV N°	FECHA	DESCRIPCIÓN DE LA REVISIÓN	REVISADO	DIRECTOR
R00	09/2022	EMITIDO PARA APROBACIÓN	A.P.T.	M.A.B.

	FECHA	FIRMA
DISEÑO : ENRIQUE QUINTANO A.	02/09/2022	Enrique Quintano A. Ing. Caminos, Canales y Puertos CIP 27053-T
DIBUJO : JEISON SERRANO S.	02/09/2022	Jeison Serrano S. Cadista
REVISIÓN Y APROBACIÓN DE DISEÑO: ALBERTO PRIETO T.	02/09/2022	Alberto Prieto T. Ing. Caminos, Canales y Puertos CIP 27051-T
APROBACIÓN : DAVID RODRÍGUEZ M.	03/09/2022	David Rodríguez Meza Ing. Caminos, Canales y Puertos CIP 2856-T
DIRECTOR DE PROYECTO : MIGUEL A. DEL BARCO	03/09/2022	Miguel A. Del Barco Mendoza Ing. Caminos, Canales y Puertos CIP 39587-T

OHLA Perú

AIRTIFICIAL

PERÚ Presidencia del Consejo de Ministros

RECONSTRUCCIÓN CON CAMBIOS

TÍTULO :

ENTREGA DE DEFENSAS RIBEREÑAS DEL RIO LACRAMARCA

(PAQUETE R-07)

Creación del servicio de protección en riberas del río Lacramarca vulnerables ante peligros de inundación, en 58 comunidades en los distritos de Macate, Cáceres del Perú y Chimbote de la provincia de Santa - departamento de Ancash
CUI - 2499818

PLANO :

PLANO TOPOGRÁFICO DME-03
SECCIONES TRANSVERSALES
0+012 - 0+794

ESPECIALIDAD :

MEDIO AMBIENTE

USO :

DEFENSAS RIBEREÑAS

ZONA :

CHIMBOTE – SANTA – ANCASH

ESCALA :	FECHA :	REV :
1/INDICADA	03/09/22	R00

CÓDIGO DEL PLANO :

400197-OHL001-501-XX-DR-EN-000002