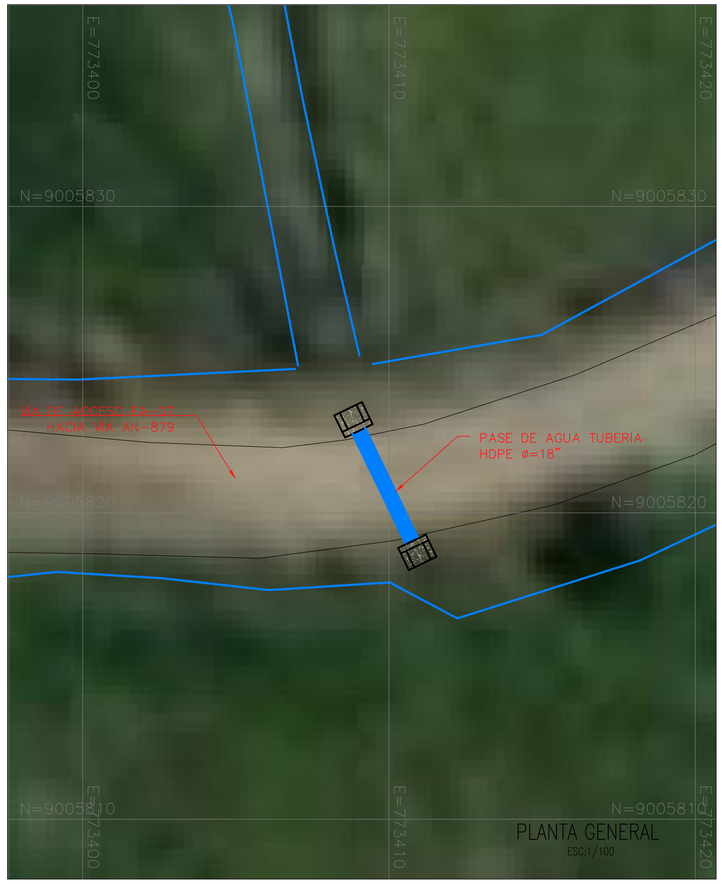

PLANTA GENERAL
ESC:1/100

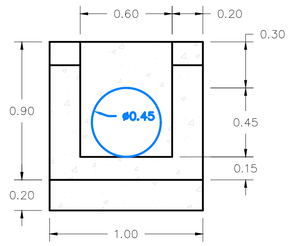

VISTA FRONTAL
ESC:1/20

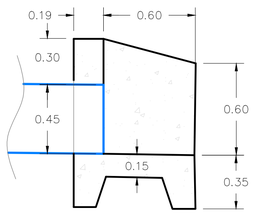

VISTA LATERAL
ESC:1/20

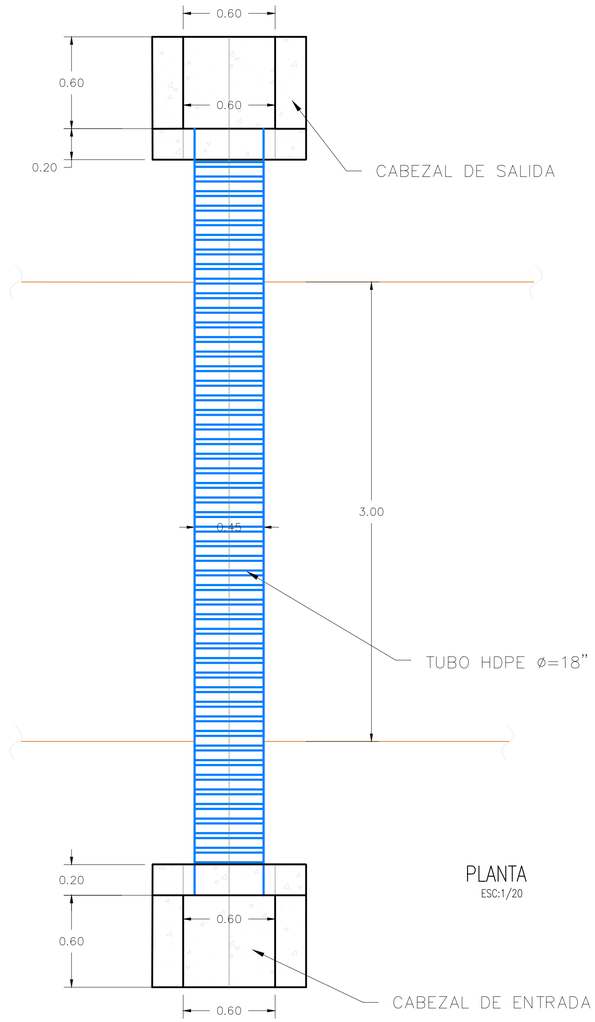

PLANTA
ESC:1/20

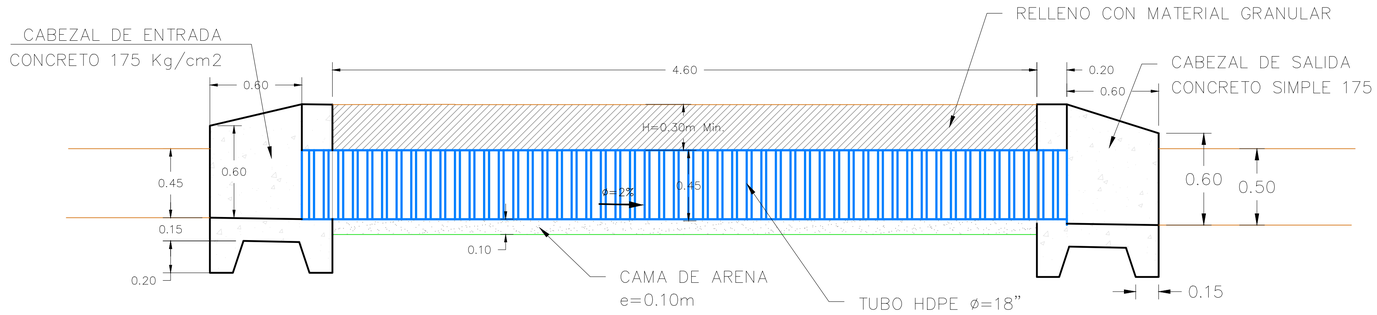

PERFIL LONGITUDINAL
ESC:1/20

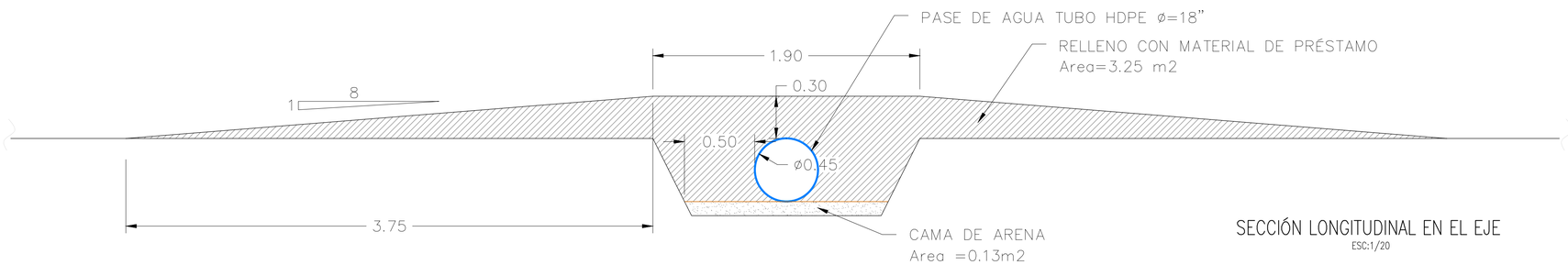

SECCIÓN LONGITUDINAL EN EL EJE
ESC:1/20

PLANO DE UBICACIÓN

ESCALA GRAFICA :

LEYENDA :
Sistema de Proyección:
Universal Transversal Mercator (UTM) , Zona 17 Sur
Datum : Sistema Geodesico Mundial (WGS 84)
Fuente : Equipo Técnico

REV N°	FECHA	DESCRIPCIÓN DE LA REVISIÓN	REVISADO	DIRECTOR
R01	11/2022	EMITIDO PARA APROBACIÓN	A.P.T.	M.A.B.

NOTA: EL DOCUMENTO INICIÓ EN LA REVISIÓN R01.

	FECHA	FIRMA
DISEÑO : ENRIQUE QUINTANO A.	24/11/2022	Enrique Quintano A. Ing. Caminos, Canales y Puertos CIP 2793-T
DIBUJO : JEISON SERRANO S.	24/11/2022	Jeison Serrano S. Cadista
REVISIÓN Y APROBACIÓN DE DISEÑO: ALBERTO PRIETO T.	24/11/2022	Alberto Prieto T. Ing. Caminos, Canales y Puertos CIP 2793-T
APROBACIÓN : RAUL FLORES C.	24/11/2022	Raúl Rodríguez Mesa Ing. Caminos, Canales y Puertos CIP 2863-T
DIRECTOR DE PROYECTO : MIGUEL A. DEL BARCO	24/11/2022	Miguel A. Del Barco Ing. Caminos, Canales y Puertos CIP 2864-T

OHLA Perú

AIRTIFICIAL

PERÚ Presidencia del Consejo de Ministros

RECONSTRUCCIÓN CON CAMBIOS

TÍTULO :

ENTREGA DE DEFENSAS RIBEREÑAS DEL RIO LACRAMARCA
(PAQUETE R-07)

Creación del servicio de protección en riberas del río Lacramarca vulnerables ante peligros de inundación, en 58 comunidades en los distritos de Macate, Cáceres del Perú y Chimbote de la provincia de Santa - departamento de Ancash
CUI - 2499818

PLANO :

REPOSICIÓN DE PASE DE AGUA TUBO HDPE Ø 18"
DETALLES

ESPECIALIDAD :

CIVIL

USO :

DEFENSAS RIBEREÑAS

ZONA :

CHIMBOTE – SANTA – ANCASH

ESCALA :	FECHA :	REV :
INDICADA	24/11/22	R01

CÓDIGO DEL PLANO :

400197-OHL001-501-XX-DR-DH-000175

RECONSTRUCCIÓN CON CAMBIOS

REVISIÓN DE DOCUMENTOS TÉCNICOS

- [X] A- ACEPTADO
- [ ] B- ACEPTADO CON COMENTARIOS
- [ ] C- RECHAZADO

Luis Herrera - Autoridad para la Reconstrucción con Cambios
Jun 10, 2023, 9:37 PM GMT-5:00

FIRMA FECHA