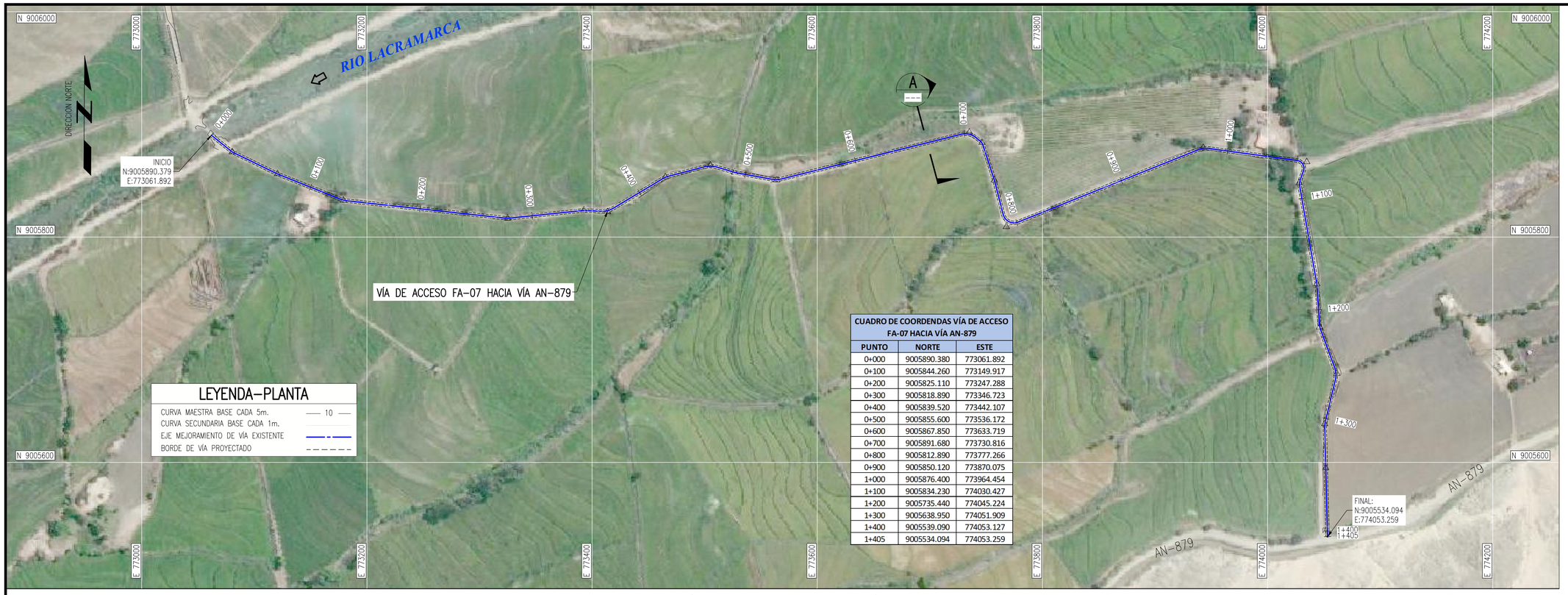

CUADRO DE COORDENDAS VÍA DE ACCESO FA-07 HACIA VÍA AN-879		
PUNTO	NORTE	ESTE
0+000	9005890.380	773061.892
0+100	9005844.260	773149.917
0+200	9005825.110	773247.288
0+300	9005818.890	773346.723
0+400	9005839.520	773442.107
0+500	9005855.600	773536.172
0+600	9005867.850	773633.719
0+700	9005891.680	773730.816
0+800	9005812.890	773777.266
0+900	9005850.120	773870.075
1+000	9005876.400	773964.454
1+100	9005834.230	774030.427
1+200	9005735.440	774045.224
1+300	9005638.950	774051.909
1+400	9005539.090	774053.127
1+405	9005534.094	774053.259

PLANTA – VÍA DE ACCESO FA-07 HACIA VÍA AN-879

ESC:1/5,000

0 100 200
1:2,000 METROS

LEYENDA PERFIL

VÍA EXISTENTE
MEJORAMIENTO DE VÍA EXISTENTE

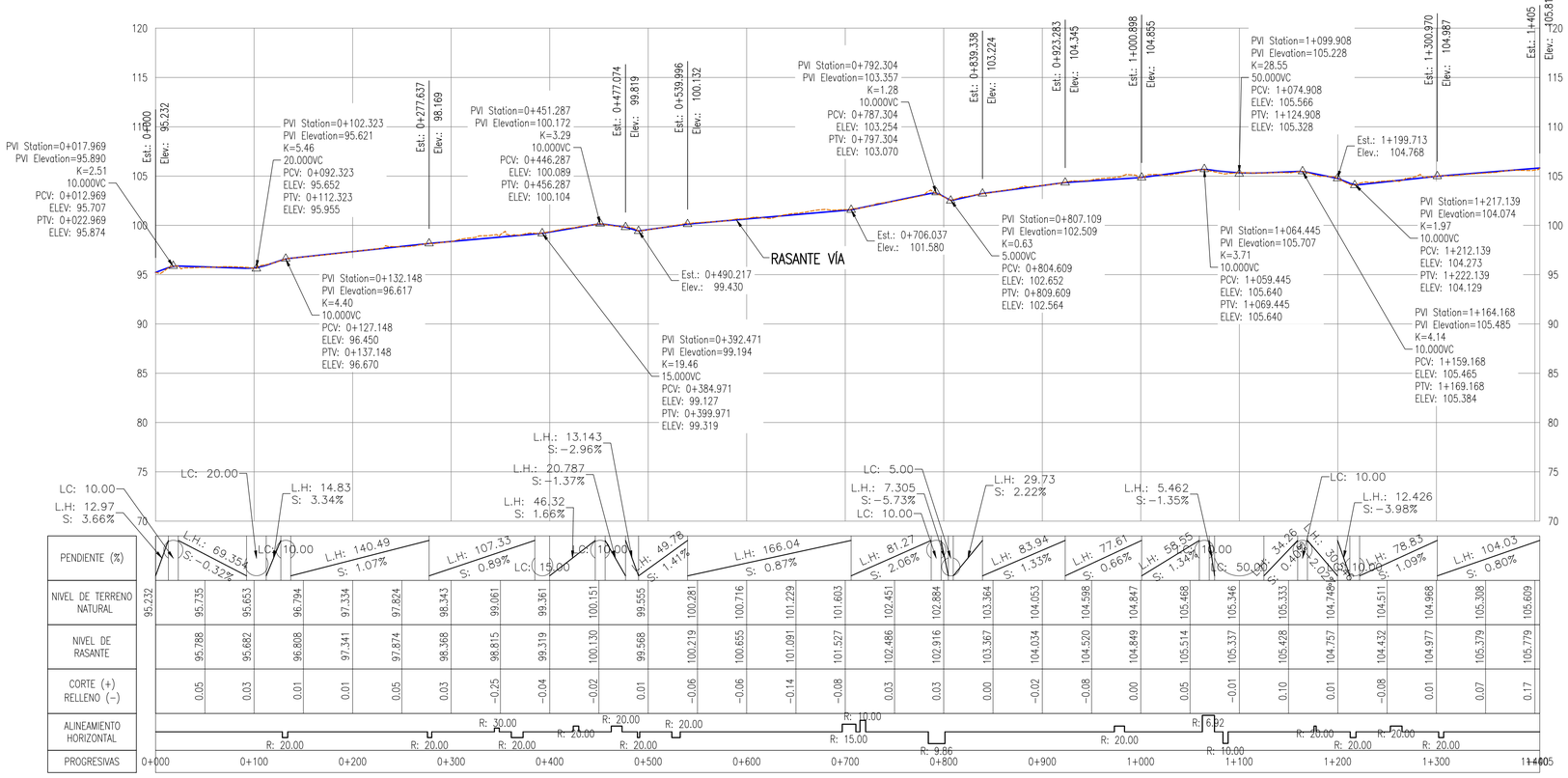

PROGRESIVAS	0+000	0+100	0+200	0+300	0+400	0+500	0+600	0+700	0+800	0+900	1+000	1+100	1+200	1+300	1+405
NIVEL DE TERRENO NATURAL	95.232	95.735	95.653	96.794	97.334	97.824	98.343	99.061	99.361	100.151	100.555	100.281	100.716	101.229	101.603
NIVEL DE RASANTE		95.788	95.682	96.808	97.341	97.874	98.368	98.815	99.319	100.130	100.568	100.219	100.655	101.091	101.527
CORTE (+) RELLENO (−)		0.05	0.03	0.01	0.01	0.05	0.03	−0.25	−0.04	−0.02	0.01	−0.06	−0.06	−0.14	−0.08

PROGRESIVAS	1+100	1+200	1+300	1+405
NIVEL DE TERRENO NATURAL	102.451	102.884	103.364	104.053
NIVEL DE RASANTE	102.486	102.916	103.367	104.034
CORTE (+) RELLENO (−)	0.03	0.03	0.00	−0.02

PROGRESIVAS	1+200	1+300	1+400	1+405
NIVEL DE TERRENO NATURAL	104.598	104.847	105.468	105.346
NIVEL DE RASANTE	104.520	104.849	105.514	105.337
CORTE (+) RELLENO (−)	−0.08	0.00	0.05	−0.01

PROGRESIVAS	1+400	1+405
NIVEL DE TERRENO NATURAL	105.333	104.749
NIVEL DE RASANTE	105.428	104.757
CORTE (+) RELLENO (−)	0.10	0.01

PROGRESIVAS	1+405
NIVEL DE TERRENO NATURAL	104.511
NIVEL DE RASANTE	104.432
CORTE (+) RELLENO (−)	−0.08

PROGRESIVAS	1+405
NIVEL DE TERRENO NATURAL	104.968
NIVEL DE RASANTE	104.977
CORTE (+) RELLENO (−)	0.01

PROGRESIVAS	1+405
NIVEL DE TERRENO NATURAL	105.308
NIVEL DE RASANTE	105.379
CORTE (+) RELLENO (−)	0.07

PROGRESIVAS	1+405
NIVEL DE TERRENO NATURAL	105.609
NIVEL DE RASANTE	105.779
CORTE (+) RELLENO (−)	0.17

PENDIENTE (%): L.H: 69.35, S: −0.32%; L.H: 140.49, S: 1.07%; L.H: 107.33, S: 0.89%; L.H: 49.78, S: 1.41%; L.H: 166.04, S: 0.87%; L.H: 81.27, S: 2.06%; L.H: 83.94, S: 1.33%; L.H: 77.61, S: 0.66%; L.H: 58.55, S: 1.34%; L.H: 30.03, S: 2.02%; L.H: 78.83, S: 1.09%; L.H: 104.03, S: 0.80%

ALINEAMIENTO HORIZONTAL: R: 20.00; R: 20.00; R: 30.00; R: 20.00; R: 20.00; R: 20.00; R: 15.00; R: 10.00; R: 9.86; R: 20.00; R: 6.32; R: 10.00; R: 20.00; R: 20.00; R: 20.00; R: 20.00

PERFIL LONGITUDINAL

ESC:HOR. 1/3,000 – VER. 1/300

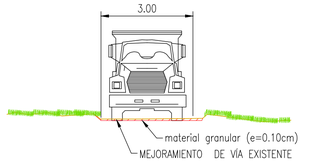

SECCIÓN A–A

ESC:1/100

0 5 10
1:100 METROS

0 100 200
1:3,000 METROS

0 10 20
1:300 METROS

REVISIÓN DE DOCUMENTOS TÉCNICOS
[X] A- ACEPTADO
[ ] B- ACEPTADO CON COMENTARIOS
[ ] C- RECHAZADO
Luis Herrera - Autoridad para la Reconstrucción con Cambios
Jun 10, 2023, 9:50 PM GMT-5:00
FIRMA FECHA

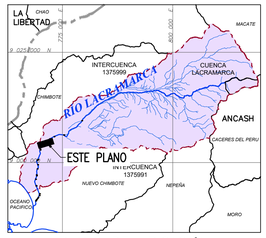

PLANO DE UBICACIÓN

ESCALA GRAFICA :

LEYENDA :
Sistema de Proyección:
Universal Transversal Mercator (UTM) , Zona 17 Sur
Datum : Sistema Geodesico Mundial (WGS 84)
Fuente : Equipo Técnico

REV N°	FECHA	DESCRIPCIÓN DE LA REVISIÓN	REVISADO	DIRECTOR
R02	12/2022	EMITIDO PARA APROBACIÓN	A.P.T.	M.A.B.
R01	11/2022	EMITIDO PARA APROBACIÓN	A.P.T.	M.A.B.

NOTA: EL DOCUMENTO INICIÓ EN LA REVISIÓN R01.

	FECHA	FIRMA
DISEÑO : ENRIQUE QUINTANO A.	07/12/2022	Enrique Quintano A. Ing. Caminos, Canales y Puertos CIP 179524-T
DIBUJO : ROGER ROSILLO L.	07/12/2022	Roger Rosillo L. Tecnico CAD
REVISIÓN Y APROBACIÓN DE DISEÑO: ALBERTO PRIETO T.	07/12/2022	Alberto Prieto T. Ing. Caminos, Canales y Puertos CIP 37376-T
APROBACIÓN : RAUL FLORES C.	10/12/2022	Raul Elias Flores Carrasco CIP 65436
DIRECTOR DE PROYECTO : MIGUEL A. DEL BARCO	10/12/2022	Miguel A. Del Barco Ing. Caminos, Canales y Puertos CIP 2898-T

OHLA Perú

AIRTIFICIAL

PERÚ Presidencia del Consejo de Ministros

RECONSTRUCCIÓN CON CAMBIOS

TÍTULO :

ENTREGA DE DEFENSAS RIBEREÑAS DEL RIO LACRAMARCA
(PAQUETE R-07)

Creación del servicio de protección en riberas del río Lacramarca vulnerables ante peligros de inundación, en 58 comunidades en los distritos de Macate, Cáceres del Perú y Chimbote de la provincia de Santa - departamento de Ancash
CUI - 2499818

PLANO :
VÍA DE ACCESO FA-07 HACIA VÍA AN-879
PLANTA - PERFIL LONGITUDINAL

ESPECIALIDAD :
VIAL

USO :
DEFENSAS RIBEREÑAS

ZONA :
CHIMBOTE – SANTA – ANCASH

ESCALA :	FECHA :	REV :
INDICADA	10/12/22	R02

CÓDIGO DEL PLANO :
400197-OHL001-501-XX-DR-DH-000165