LEYENDA DE MATERIALES

A.CORTE	EXC. UÑA
A.RELLENO	ENR. UÑA
A.CORONA	A.DESCOLMATADA
ENR. TALUD	GEOTEXTIL

NOTAS:

- C.T.= COTA TERRENO
- C.D.= COTA DESCOLMATACION
- TERRENO NATURAL PREVIO EXCAVACIÓN GENERAL
- LISTADO DE MEDICIONES EN SUSTENTO DE METRADOS
- EL VALOR EXPRESADO DE GEOTEXTIL SE DEBE DIVIDIR ENTRE 0.01 PARA HALLAR EL METRADO EN m.

2+860

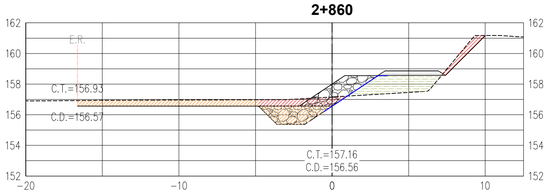

A.CORTE(m2)	3.82
A.RELLENO(m2)	5.37
A.CORONA(m2)	1.19
A.ENR.TALUD(m2)	4.33
A.ENR.UÑA(m2)	3.96
A.EXC.UÑA(m2)	3.96
A.DESCOLMATADA(m2)	4.63
GEOTEXTIL	0.05

2+840

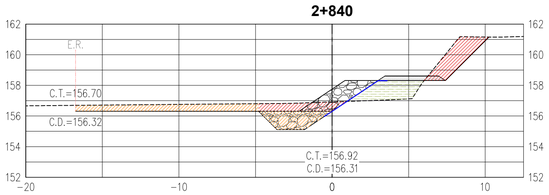

A.CORTE(m2)	7.59
A.RELLENO(m2)	4.51
A.CORONA(m2)	1.18
A.ENR.TALUD(m2)	4.33
A.ENR.UÑA(m2)	3.96
A.EXC.UÑA(m2)	3.96
A.DESCOLMATADA(m2)	5.20
GEOTEXTIL	0.05

2+820

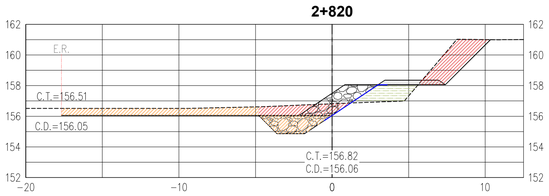

A.CORTE(m2)	9.48
A.RELLENO(m2)	3.37
A.CORONA(m2)	1.18
A.ENR.TALUD(m2)	4.33
A.ENR.UÑA(m2)	3.96
A.EXC.UÑA(m2)	3.96
A.DESCOLMATADA(m2)	6.10
GEOTEXTIL	0.05

2+800

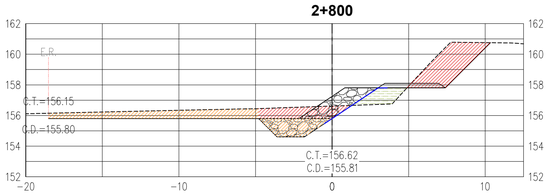

A.CORTE(m2)	11.69
A.RELLENO(m2)	2.43
A.CORONA(m2)	1.18
A.ENR.TALUD(m2)	4.33
A.ENR.UÑA(m2)	3.96
A.EXC.UÑA(m2)	3.96
A.DESCOLMATADA(m2)	6.82
GEOTEXTIL	0.05

2+780

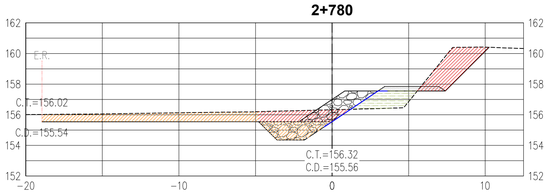

A.CORTE(m2)	9.86
A.RELLENO(m2)	3.41
A.CORONA(m2)	1.18
A.ENR.TALUD(m2)	4.33
A.ENR.UÑA(m2)	3.96
A.EXC.UÑA(m2)	3.96
A.DESCOLMATADA(m2)	7.83
GEOTEXTIL	0.05

2+760

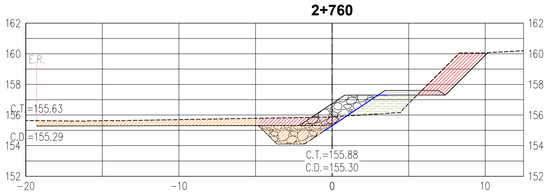

A.CORTE(m2)	7.84
A.RELLENO(m2)	3.60
A.CORONA(m2)	1.18
A.ENR.TALUD(m2)	4.33
A.ENR.UÑA(m2)	3.96
A.EXC.UÑA(m2)	3.96
A.DESCOLMATADA(m2)	5.50
GEOTEXTIL	0.05

2+980

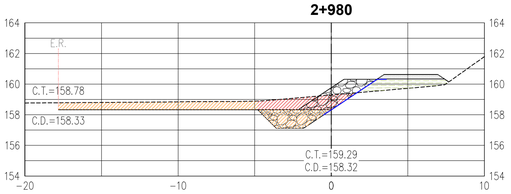

A.CORTE(m2)	4.46
A.RELLENO(m2)	3.12
A.CORONA(m2)	1.18
A.ENR.TALUD(m2)	4.33
A.ENR.UÑA(m2)	3.96
A.EXC.UÑA(m2)	3.96
A.DESCOLMATADA(m2)	6.59
GEOTEXTIL	0.05

2+960

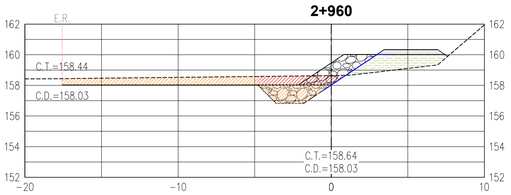

A.CORTE(m2)	3.08
A.RELLENO(m2)	5.10
A.CORONA(m2)	1.18
A.ENR.TALUD(m2)	4.33
A.ENR.UÑA(m2)	3.96
A.EXC.UÑA(m2)	3.96
A.DESCOLMATADA(m2)	6.14
GEOTEXTIL	0.05

2+940

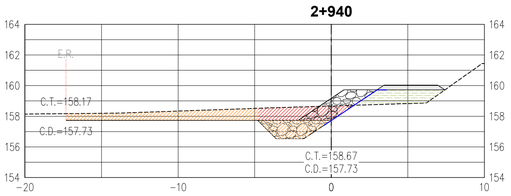

A.CORTE(m2)	4.87
A.RELLENO(m2)	4.19
A.CORONA(m2)	1.18
A.ENR.TALUD(m2)	4.33
A.ENR.UÑA(m2)	3.96
A.EXC.UÑA(m2)	3.96
A.DESCOLMATADA(m2)	7.30
GEOTEXTIL	0.05

2+920

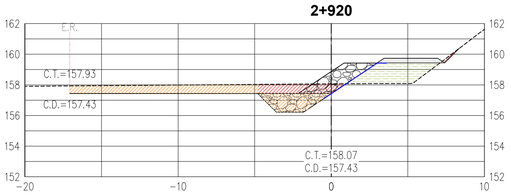

A.CORTE(m2)	3.43
A.RELLENO(m2)	5.66
A.CORONA(m2)	1.19
A.ENR.TALUD(m2)	4.33
A.ENR.UÑA(m2)	3.96
A.EXC.UÑA(m2)	3.96
A.DESCOLMATADA(m2)	6.74
GEOTEXTIL	0.05

2+900

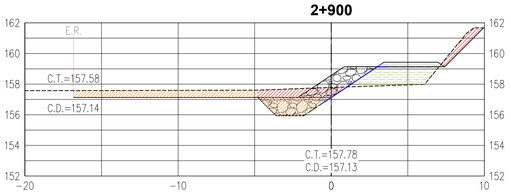

A.CORTE(m2)	4.50
A.RELLENO(m2)	5.49
A.CORONA(m2)	1.18
A.ENR.TALUD(m2)	4.33
A.ENR.UÑA(m2)	3.96
A.EXC.UÑA(m2)	3.96
A.DESCOLMATADA(m2)	5.49
GEOTEXTIL	0.05

2+880

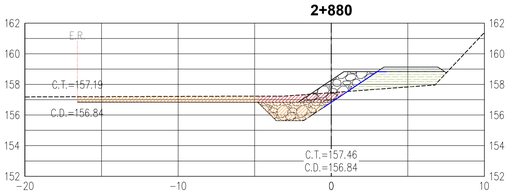

A.CORTE(m2)	2.59
A.RELLENO(m2)	5.29
A.CORONA(m2)	1.18
A.ENR.TALUD(m2)	4.33
A.ENR.UÑA(m2)	3.96
A.EXC.UÑA(m2)	3.96
A.DESCOLMATADA(m2)	4.43
GEOTEXTIL	0.05

3+100

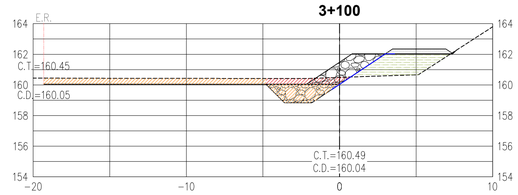

A.CORTE(m2)	2.09
A.RELLENO(m2)	6.14
A.CORONA(m2)	1.18
A.ENR.TALUD(m2)	4.33
A.ENR.UÑA(m2)	3.96
A.EXC.UÑA(m2)	3.96
A.DESCOLMATADA(m2)	5.63
GEOTEXTIL	0.05

3+080

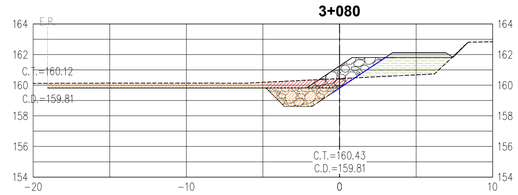

A.CORTE(m2)	2.74
A.RELLENO(m2)	5.56
A.CORONA(m2)	1.18
A.ENR.TALUD(m2)	4.33
A.ENR.UÑA(m2)	3.96
A.EXC.UÑA(m2)	3.96
A.DESCOLMATADA(m2)	4.59
GEOTEXTIL	0.05

3+060

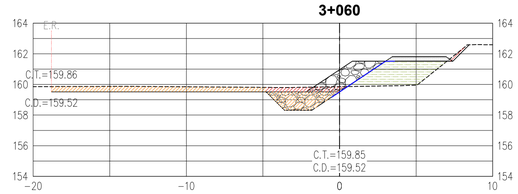

A.CORTE(m2)	1.82
A.RELLENO(m2)	6.80
A.CORONA(m2)	1.18
A.ENR.TALUD(m2)	4.33
A.ENR.UÑA(m2)	3.96
A.EXC.UÑA(m2)	3.96
A.DESCOLMATADA(m2)	4.70
GEOTEXTIL	0.05

3+040

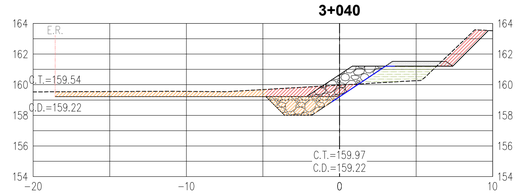

A.CORTE(m2)	5.75
A.RELLENO(m2)	3.77
A.CORONA(m2)	1.18
A.ENR.TALUD(m2)	4.33
A.ENR.UÑA(m2)	3.96
A.EXC.UÑA(m2)	3.96
A.DESCOLMATADA(m2)	4.79
GEOTEXTIL	0.05

3+020

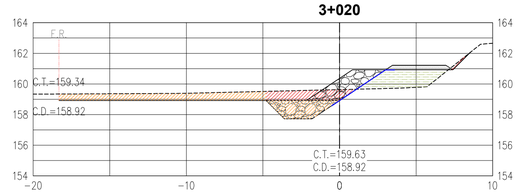

A.CORTE(m2)	3.70
A.RELLENO(m2)	5.09
A.CORONA(m2)	1.18
A.ENR.TALUD(m2)	4.33
A.ENR.UÑA(m2)	3.96
A.EXC.UÑA(m2)	3.96
A.DESCOLMATADA(m2)	6.45
GEOTEXTIL	0.05

3+000

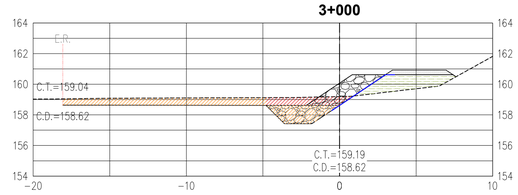

A.CORTE(m2)	2.78
A.RELLENO(m2)	4.99
A.CORONA(m2)	1.18
A.ENR.TALUD(m2)	4.33
A.ENR.UÑA(m2)	3.96
A.EXC.UÑA(m2)	3.96
A.DESCOLMATADA(m2)	6.24
GEOTEXTIL	0.05

REFERENCIAS: VER PLANO 400197-OHL001-501-XX-DR-CV-000273-274 (PLANTA Y PERFIL LONGITUDINAL)
VER PLANO 400197-OHL001-501-XX-DR-CV-000236 (SECCIONES TIPICAS)

RECONSTRUCCIÓN CON CAMBIOS

REVISIÓN DE DOCUMENTOS TÉCNICOS

- [X] A- ACEPTADO
- [ ] B- ACEPTADO CON COMENTARIOS
- [ ] C- RECHAZADO

Luis Herrera - Autoridad para la Reconstrucción con Cambios
Jun 10, 2023, 9:53 PM GMT-5:00

FIRMA FECHA

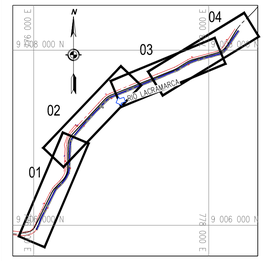

PLANO DE UBICACIÓN
ESC: 1/35000

ESCALA GRAFICA :

0 2 4 6 8 10m 1:200

LEYENDA :
Sistema de Proyección:
Universal Transversal Mercator (UTM) , Zona 17 Sur
Datum : Sistema Geodesico Mundial (WGS 84)
Fuente : Equipo Técnico

REV N°	FECHA	DESCRIPCIÓN DE LA REVISIÓN	REVISADO	DIRECTOR
R03	01/2023	EMITIDO PARA APROBACIÓN	A.P.T.	M.A.B.

NOTA: EL DOCUMENTO INICIÓ EN LA REVISIÓN R03.

	FECHA	FIRMA
DISEÑO : ENRIQUE QUINTANO A.	27/01/2023	Enrique Quintano A. Ing. Caminos, Canales y Puertos CIP 37963-1
DIBUJO : ROGER ROSILLO L.	27/01/2023	Roger Rosillo L. Tecnico CAD
REVISIÓN Y APROBACIÓN DE DISEÑO: ALBERTO PRIETO T.	27/01/2023	Alberto Prieto T. Ing. Caminos, Canales y Puertos CIP 37376-1
APROBACIÓN : RAUL FLORES C.	30/01/2023	Raul Elias Flores Cenzano CIP 45436
DIRECTOR DE PROYECTO : MIGUEL A. DEL BARCO	30/01/2023	Miguel A. Del Barco Ing. Caminos, Canales y Puertos CIP 39996-7

OHLA Perú

AIRTIFICIAL

PERÚ Presidencia del Consejo de Ministros

RECONSTRUCCIÓN CON CAMBIOS

TITULO :

ENTREGA DE DEFENSAS RIBEREÑAS DEL RIO LACRAMARCA
(PAQUETE R-07)

Creación del servicio de protección en riberas del río Lacramarca vulnerables ante peligros de inundación, en 58 comunidades en los distritos de Macate, Cáceres del Perú y Chimbote de la provincia de Santa - departamento de Ancash
CUI - 2499818

PLANO :

DIQUE A3-I-03
SECCIONES TRANSVERSALES
KM 2+760 - KM 3+100

ESPECIALIDAD :

CIVIL

USO :

DEFENSAS RIBEREÑAS

ZONA :

CHIMBOTE – SANTA – ANCASH

ESCALA :	FECHA :	REV :
1/200	30/01/23	R03

CÓDIGO DEL PLANO :

400197-OHL001-501-XX-DR-CV-000900