LEYENDA DE MATERIALES

A.CORTE	EXC. UÑA
A.RELLENO	ENR. UÑA
A.CORONA	A.DESCOLMATADA
ENR. TALUD	GEOTEXTIL

NOTAS:

- C.T.= COTA TERRENO
- C.D.= COTA DESCOLMATACION
- TERRENO NATURAL PREVIO EXCAVACIÓN GENERAL
- LISTADO DE MEDICIONES EN SUSTENTO DE METRADOS
- EL VALOR EXPRESADO DE GEOTEXTIL SE DEBE DIVIDIR ENTRE 0.01 PARA HALLAR EL METRADO EN m.

1+780

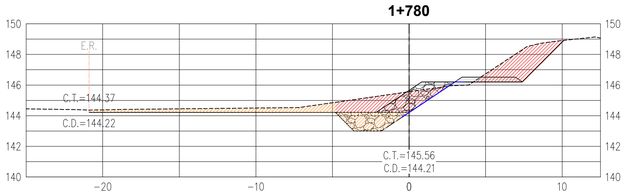

A.CORTE(m2)	13.06
A.RELLENO(m2)	0.28
A.CORONA(m2)	1.18
A.ENR.TALUD(m2)	4.33
A.ENR.UÑA(m2)	3.96
A.EXC.UÑA(m2)	3.96
A.DESCOLMATADA(m2)	4.48
GEOTEXTIL	0.05

1+760

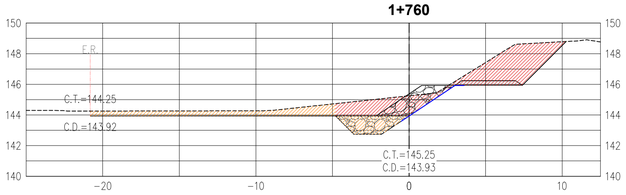

A.CORTE(m2)	17.79
A.RELLENO(m2)	0.00
A.CORONA(m2)	1.18
A.ENR.TALUD(m2)	4.33
A.ENR.UÑA(m2)	3.96
A.EXC.UÑA(m2)	3.96
A.DESCOLMATADA(m2)	6.42
GEOTEXTIL	0.05

1+740

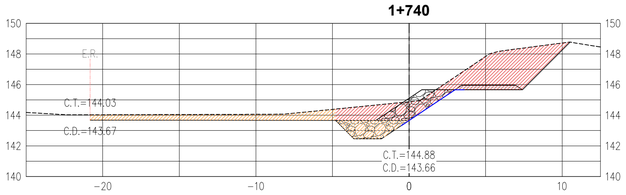

A.CORTE(m2)	20.64
A.RELLENO(m2)	0.00
A.CORONA(m2)	1.18
A.ENR.TALUD(m2)	4.33
A.ENR.UÑA(m2)	3.96
A.EXC.UÑA(m2)	3.96
A.DESCOLMATADA(m2)	6.71
GEOTEXTIL	0.05

1+720

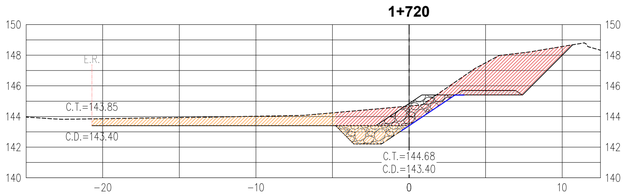

A.CORTE(m2)	21.37
A.RELLENO(m2)	0.00
A.CORONA(m2)	1.18
A.ENR.TALUD(m2)	4.33
A.ENR.UÑA(m2)	3.96
A.EXC.UÑA(m2)	3.96
A.DESCOLMATADA(m2)	9.21
GEOTEXTIL	0.05

1+700

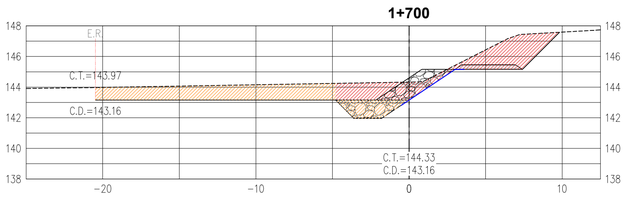

A.CORTE(m2)	15.87
A.RELLENO(m2)	0.00
A.CORONA(m2)	1.18
A.ENR.TALUD(m2)	4.33
A.ENR.UÑA(m2)	3.96
A.EXC.UÑA(m2)	3.96
A.DESCOLMATADA(m2)	14.92
GEOTEXTIL	0.05

1+680

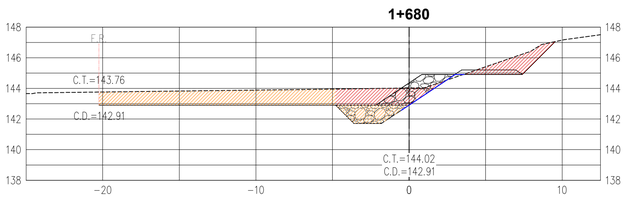

A.CORTE(m2)	10.36
A.RELLENO(m2)	0.11
A.CORONA(m2)	1.18
A.ENR.TALUD(m2)	4.33
A.ENR.UÑA(m2)	3.96
A.EXC.UÑA(m2)	3.96
A.DESCOLMATADA(m2)	14.62
GEOTEXTIL	0.05

1+900

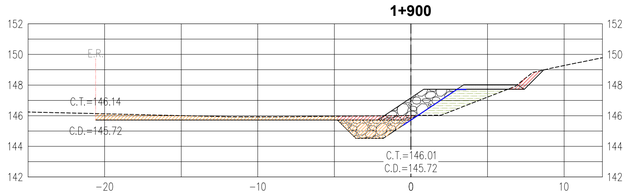

A.CORTE(m2)	2.19
A.RELLENO(m2)	4.08
A.CORONA(m2)	1.19
A.ENR.TALUD(m2)	4.33
A.ENR.UÑA(m2)	3.96
A.EXC.UÑA(m2)	3.96
A.DESCOLMATADA(m2)	4.28
GEOTEXTIL	0.05

1+880

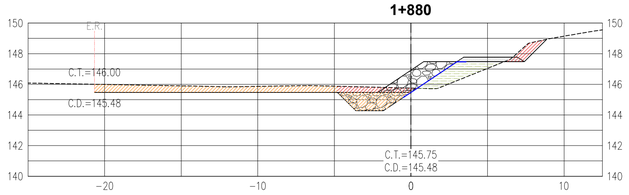

A.CORTE(m2)	3.03
A.RELLENO(m2)	3.87
A.CORONA(m2)	1.19
A.ENR.TALUD(m2)	4.33
A.ENR.UÑA(m2)	3.96
A.EXC.UÑA(m2)	3.96
A.DESCOLMATADA(m2)	6.80
GEOTEXTIL	0.05

1+860

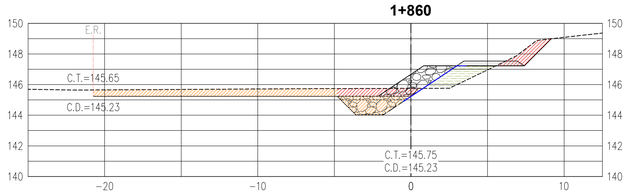

A.CORTE(m2)	4.69
A.RELLENO(m2)	3.15
A.CORONA(m2)	1.19
A.ENR.TALUD(m2)	4.33
A.ENR.UÑA(m2)	3.96
A.EXC.UÑA(m2)	3.96
A.DESCOLMATADA(m2)	7.43
GEOTEXTIL	0.05

1+840

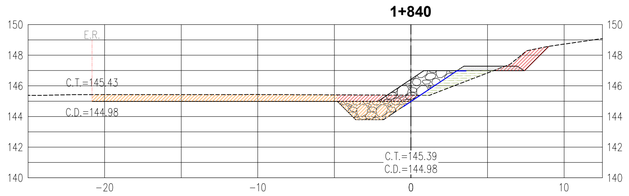

A.CORTE(m2)	4.10
A.RELLENO(m2)	2.39
A.CORONA(m2)	1.18
A.ENR.TALUD(m2)	4.33
A.ENR.UÑA(m2)	3.96
A.EXC.UÑA(m2)	3.96
A.DESCOLMATADA(m2)	7.08
GEOTEXTIL	0.05

1+820

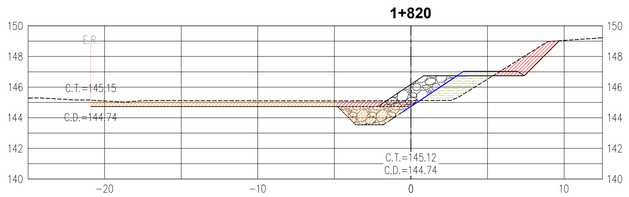

A.CORTE(m2)	4.97
A.RELLENO(m2)	3.63
A.CORONA(m2)	1.18
A.ENR.TALUD(m2)	4.33
A.ENR.UÑA(m2)	3.96
A.EXC.UÑA(m2)	3.96
A.DESCOLMATADA(m2)	5.92
GEOTEXTIL	0.05

1+800

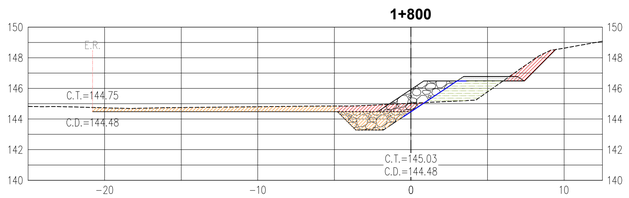

A.CORTE(m2)	4.22
A.RELLENO(m2)	4.07
A.CORONA(m2)	1.18
A.ENR.TALUD(m2)	4.33
A.ENR.UÑA(m2)	3.96
A.EXC.UÑA(m2)	3.96
A.DESCOLMATADA(m2)	4.68
GEOTEXTIL	0.05

REFERENCIAS: VER PLANO 400197-OHL001-501-XX-DR-CV-000272 (PLANTA Y PERFIL LONGITUDINAL)
VER PLANO 400197-OHL001-501-XX-DR-CV-000236 (SECCIONES TIPICAS)

RECONSTRUCCIÓN CON CAMBIOS
REVISIÓN DE DOCUMENTOS TÉCNICOS
A- ACEPTADO
B- ACEPTADO CON COMENTARIOS
C- RECHAZADO
Luis Herrera - Autoridad para la Reconstrucción con Cambios
Jun 10, 2023, 9:57 PM GMT-5:00
FIRMA FECHA

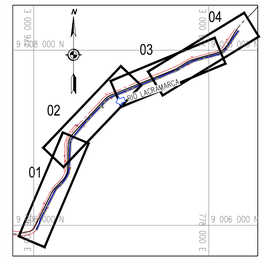

PLANO DE UBICACIÓN
ESC: 1/35000

ESCALA GRAFICA :
0 2 4 6 8 10m 1:200

LEYENDA :
Sistema de Proyección:
Universal Transversal Mercator (UTM) , Zona 17 Sur
Datum : Sistema Geodesico Mundial (WGS 84)
Fuente : Equipo Técnico

REV N°	FECHA	DESCRIPCIÓN DE LA REVISIÓN	REVISADO	DIRECTOR
R03	01/2023	EMITIDO PARA APROBACIÓN	A.P.T.	M.A.B.

NOTA: EL DOCUMENTO INICIÓ EN LA REVISIÓN R03.

	FECHA	FIRMA
DISEÑO : ENRIQUE QUINTANO A.	27/01/2023	Enrique Quintano A. Ing. Caminos, Canales y Puertos CIP 279247
DIBUJO : ROGER ROSILLO L.	27/01/2023	Roger Rosillo L. Tecnico CAD
REVISIÓN Y APROBACIÓN DE DISEÑO: ALBERTO PRIETO T.	27/01/2023	Alberto Prieto T. Ing. Caminos, Canales y Puertos CIP 37376 T
APROBACIÓN : RAUL FLORES C.	30/01/2023	Raul Elias Flores Carrasco CIP 65436
DIRECTOR DE PROYECTO : MIGUEL A. DEL BARCO	30/01/2023	Miguel A. Del Barco Ing. Caminos, Canales y Puertos CIP 2888-T

OHLA Perú

AIRTIFICIAL

PERÚ Presidencia del Consejo de Ministros

RECONSTRUCCIÓN CON CAMBIOS

TITULO :

ENTREGA DE DEFENSAS RIBEREÑAS DEL RIO LACRAMARCA
(PAQUETE R-07)

Creación del servicio de protección en riberas del río Lacramarca vulnerables ante peligros de inundación, en 58 comunidades en los distritos de Macate, Cáceres del Perú y Chimbote de la provincia de Santa - departamento de Ancash
CUI - 2499818

PLANO :
DIQUE A3-I-03
SECCIONES TRANSVERSALES
KM 1+680 - KM 1+900

ESPECIALIDAD :
CIVIL

USO :
DEFENSAS RIBEREÑAS

ZONA :
CHIMBOTE – SANTA – ANCASH

ESCALA :	FECHA :	REV :
1/200	30/01/23	R03

CÓDIGO DEL PLANO :
400197-OHL001-501-XX-DR-CV-000896