LEYENDA DE MATERIALES

A.CORTE	EXC. UÑA
A.RELLENO	ENR. UÑA
A.CORONA	A.DESCOLMATADA
ENR. TALUD	GEOTEXTIL

NOTAS:

- C.T.= COTA TERRENO
- C.D.= COTA DESCOLMATACION
- TERRENO NATURAL PREVIO EXCAVACIÓN GENERAL
- LISTADO DE MEDICIONES EN SUSTENTO DE METRADOS
- EL VALOR EXPRESADO DE GEOTEXTIL SE DEBE DIVIDIR ENTRE 0.01 PARA HALLAR EL METRADO EN m.

0+820

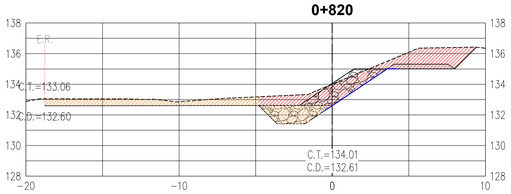

A.CORTE(m2)	13.23
A.RELLENO(m2)	0.00
A.CORONA(m2)	1.18
A.ENR.TALUD(m2)	5.19
A.ENR.UÑA(m2)	3.96
A.EXC.UÑA(m2)	3.96
A.DESCOLMATADA(m2)	5.90
GEOTEXTIL	0.06

0+800

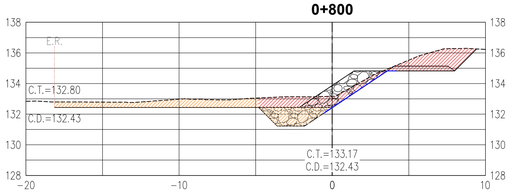

A.CORTE(m2)	9.98
A.RELLENO(m2)	0.00
A.CORONA(m2)	1.18
A.ENR.TALUD(m2)	5.19
A.ENR.UÑA(m2)	3.96
A.EXC.UÑA(m2)	3.96
A.DESCOLMATADA(m2)	5.96
GEOTEXTIL	0.06

0+780

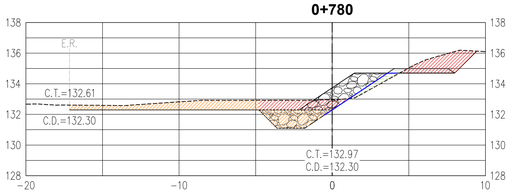

A.CORTE(m2)	7.39
A.RELLENO(m2)	0.89
A.CORONA(m2)	1.18
A.ENR.TALUD(m2)	5.19
A.ENR.UÑA(m2)	3.96
A.EXC.UÑA(m2)	3.96
A.DESCOLMATADA(m2)	5.63
GEOTEXTIL	0.06

0+760

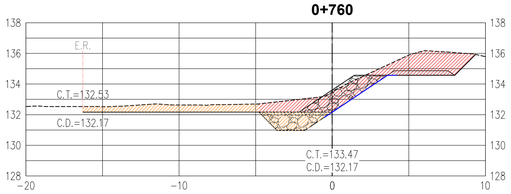

A.CORTE(m2)	14.56
A.RELLENO(m2)	0.00
A.CORONA(m2)	1.18
A.ENR.TALUD(m2)	5.19
A.ENR.UÑA(m2)	3.96
A.EXC.UÑA(m2)	3.96
A.DESCOLMATADA(m2)	5.19
GEOTEXTIL	0.06

0+740

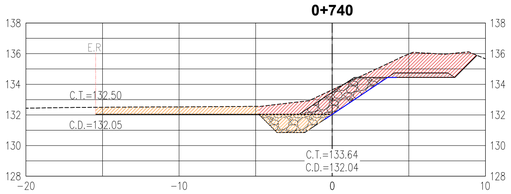

A.CORTE(m2)	16.36
A.RELLENO(m2)	0.00
A.CORONA(m2)	1.18
A.ENR.TALUD(m2)	5.19
A.ENR.UÑA(m2)	3.96
A.EXC.UÑA(m2)	3.96
A.DESCOLMATADA(m2)	5.10
GEOTEXTIL	0.06

0+720

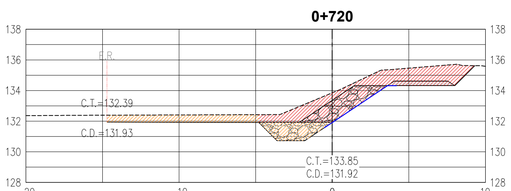

A.CORTE(m2)	16.66
A.RELLENO(m2)	0.00
A.CORONA(m2)	1.18
A.ENR.TALUD(m2)	5.19
A.ENR.UÑA(m2)	3.96
A.EXC.UÑA(m2)	3.96
A.DESCOLMATADA(m2)	4.79
GEOTEXTIL	0.06

0+940

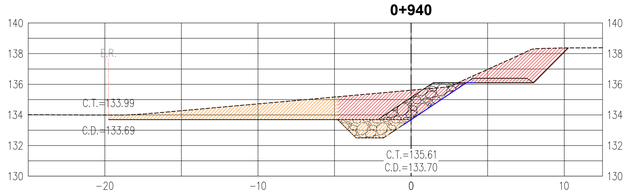

A.CORTE(m2)	19.51
A.RELLENO(m2)	0.00
A.CORONA(m2)	1.18
A.ENR.TALUD(m2)	5.19
A.ENR.UÑA(m2)	3.96
A.EXC.UÑA(m2)	3.96
A.DESCOLMATADA(m2)	12.41
GEOTEXTIL	0.06

0+920

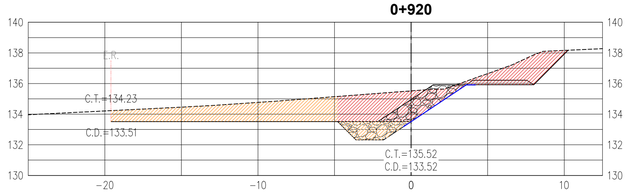

A.CORTE(m2)	19.28
A.RELLENO(m2)	0.00
A.CORONA(m2)	1.18
A.ENR.TALUD(m2)	5.19
A.ENR.UÑA(m2)	3.96
A.EXC.UÑA(m2)	3.96
A.DESCOLMATADA(m2)	16.78
GEOTEXTIL	0.06

0+900

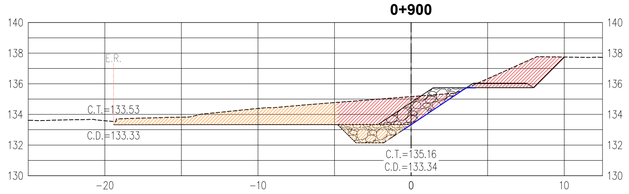

A.CORTE(m2)	16.95
A.RELLENO(m2)	0.00
A.CORONA(m2)	1.18
A.ENR.TALUD(m2)	5.19
A.ENR.UÑA(m2)	3.96
A.EXC.UÑA(m2)	3.96
A.DESCOLMATADA(m2)	12.32
GEOTEXTIL	0.06

0+880

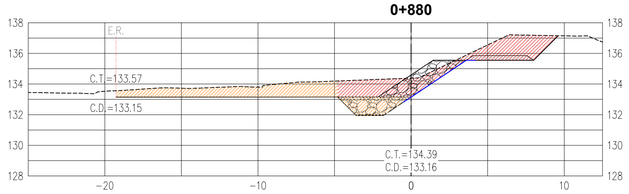

A.CORTE(m2)	14.64
A.RELLENO(m2)	0.00
A.CORONA(m2)	1.19
A.ENR.TALUD(m2)	5.19
A.ENR.UÑA(m2)	3.96
A.EXC.UÑA(m2)	3.96
A.DESCOLMATADA(m2)	10.19
GEOTEXTIL	0.06

0+860

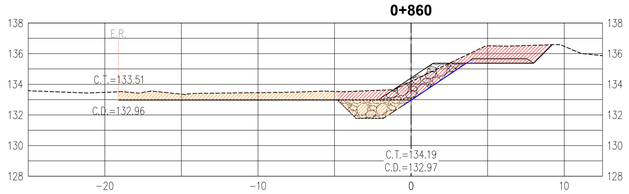

A.CORTE(m2)	11.71
A.RELLENO(m2)	0.00
A.CORONA(m2)	1.18
A.ENR.TALUD(m2)	5.19
A.ENR.UÑA(m2)	3.96
A.EXC.UÑA(m2)	3.96
A.DESCOLMATADA(m2)	7.07
GEOTEXTIL	0.06

0+840

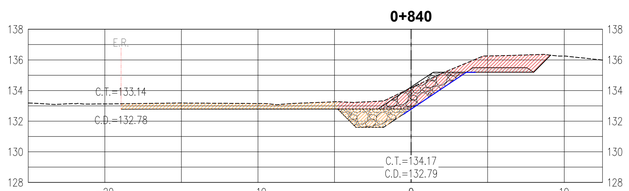

A.CORTE(m2)	11.96
A.RELLENO(m2)	0.00
A.CORONA(m2)	1.18
A.ENR.TALUD(m2)	5.19
A.ENR.UÑA(m2)	3.96
A.EXC.UÑA(m2)	3.96
A.DESCOLMATADA(m2)	5.38
GEOTEXTIL	0.06

REFERENCIAS: VER PLANO 400197-OHL001-501-XX-DR-CV-000271@272 (PLANTA Y PERFIL LONGITUDINAL)
VER PLANO 400197-OHL001-501-XX-DR-CV-000236 (SECCIONES TIPICAS)

REVISIÓN DE DOCUMENTOS TÉCNICOS

- [X] A- ACEPTADO
- [ ] B- ACEPTADO CON COMENTARIOS
- [ ] C- RECHAZADO

Luis Herrera - Autoridad para la Reconstrucción con Cambios
Jun 10, 2023, 10:00 PM GMT-5:00

FIRMA FECHA

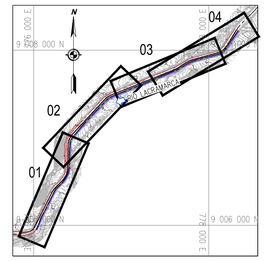

PLANO DE UBICACIÓN
ESC: 1/35000

ESCALA GRAFICA :

0 2 4 6 8 10m 1:200

LEYENDA :
Sistema de Proyección:
Universal Transversal Mercator (UTM) , Zona 17 Sur
Datum : Sistema Geodesico Mundial (WGS 84)
Fuente : Equipo Técnico

REV N°	FECHA	DESCRIPCIÓN DE LA REVISIÓN	REVISADO	DIRECTOR
R03	01/2023	EMITIDO PARA APROBACIÓN	A.P.T.	M.A.B.

NOTA: EL DOCUMENTO INICIÓ EN LA REVISIÓN R03.

	FECHA	FIRMA
DISEÑO : ENRIQUE QUINTANO A.	27/01/2023	Enrique Quintano A. Ing. Caminos, Canales y Puertos CIP 279571
DIBUJO : ROGER ROSILLO L.	27/01/2023	Roger Rosillo L. Tecnico CAD
REVISIÓN Y APROBACIÓN DE DISEÑO: ALBERTO PRIETO T.	27/01/2023	Alberto Prieto T. Ing. Caminos, Canales y Puertos CIP 37376 T
APROBACIÓN : RAUL FLORES C.	30/01/2023	Raul Elias Flores Cabrera CIP 65436
DIRECTOR DE PROYECTO : MIGUEL A. DEL BARCO	30/01/2023	Miguel A. Del Barco Ing. Caminos, Canales y Puertos CIP 2896-T

OHLA Perú

AIRTIFICIAL

PERÚ Presidencia del Consejo de Ministros

RECONSTRUCCIÓN CON CAMBIOS

TITULO :

ENTREGA DE DEFENSAS RIBEREÑAS DEL RIO LACRAMARCA
(PAQUETE R-07)

Creación del servicio de protección en riberas del río Lacramarca vulnerables ante peligros de inundación, en 58 comunidades en los distritos de Macate, Cáceres del Perú y Chimbote de la provincia de Santa - departamento de Ancash
CUI - 2499818

PLANO :

DIQUE A3-I-03
SECCIONES TRANSVERSALES
KM 0+720 - KM 0+940

ESPECIALIDAD :

CIVIL

USO :

DEFENSAS RIBEREÑAS

ZONA :

CHIMBOTE – SANTA – ANCASH

ESCALA :	FECHA :	REV :
1/200	30/01/23	R03

CÓDIGO DEL PLANO :

400197-OHL001-501-XX-DR-CV-000892