0+820

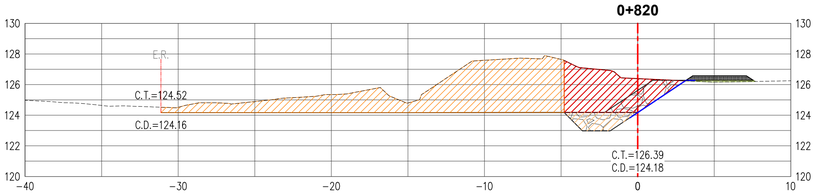

A.CORTE(m2)	16.53
A.RELLENO(m2)	0.39
A.CORONA(m2)	1.18
ENR.TALUD(m2)	4.54
ENR.UÑA(m2)	3.96
EXC.UÑA(m2)	3.96
A.DESCOL.(m2)	43.63
GEOTEXTIL	0.05

0+800

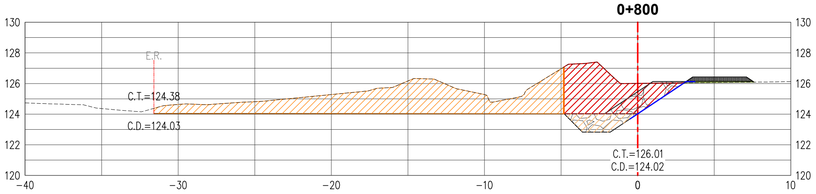

A.CORTE(m2)	16.43
A.RELLENO(m2)	0.26
A.CORONA(m2)	1.18
ENR.TALUD(m2)	4.54
ENR.UÑA(m2)	3.96
EXC.UÑA(m2)	3.96
A.DESCOL.(m2)	34.82
GEOTEXTIL	0.05

0+780

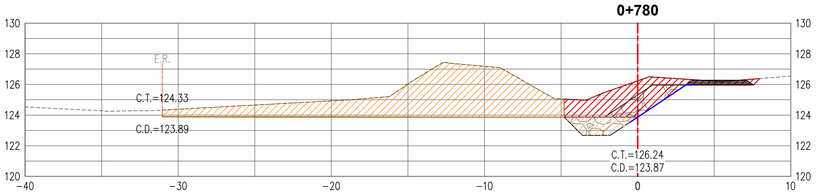

A.CORTE(m2)	13.62
A.RELLENO(m2)	0.00
A.CORONA(m2)	1.18
ENR.TALUD(m2)	4.54
ENR.UÑA(m2)	3.96
EXC.UÑA(m2)	3.96
A.DESCOL.(m2)	42.59
GEOTEXTIL	0.05

0+760

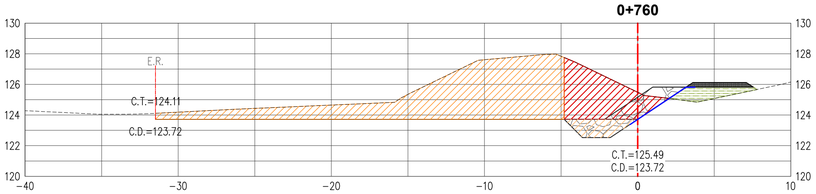

A.CORTE(m2)	15.71
A.RELLENO(m2)	3.36
A.CORONA(m2)	1.18
ENR.TALUD(m2)	4.54
ENR.UÑA(m2)	3.96
EXC.UÑA(m2)	3.96
A.DESCOL.(m2)	48.63
GEOTEXTIL	0.05

0+740

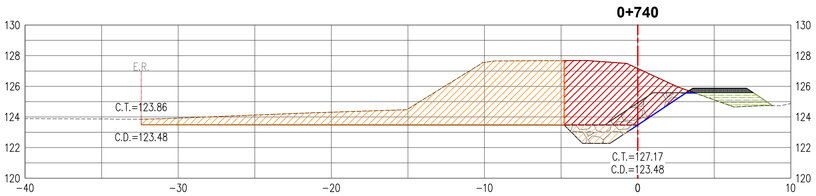

A.CORTE(m2)	25.78
A.RELLENO(m2)	2.87
A.CORONA(m2)	1.19
ENR.TALUD(m2)	4.54
ENR.UÑA(m2)	3.96
EXC.UÑA(m2)	3.96
A.DESCOL.(m2)	46.68
GEOTEXTIL	0.05

0+720

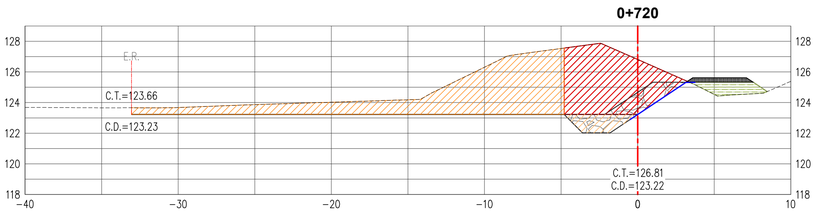

A.CORTE(m2)	26.49
A.RELLENO(m2)	3.08
A.CORONA(m2)	1.19
ENR.TALUD(m2)	4.54
ENR.UÑA(m2)	3.96
EXC.UÑA(m2)	3.96
A.DESCOL.(m2)	41.73
GEOTEXTIL	0.05

0+822.82

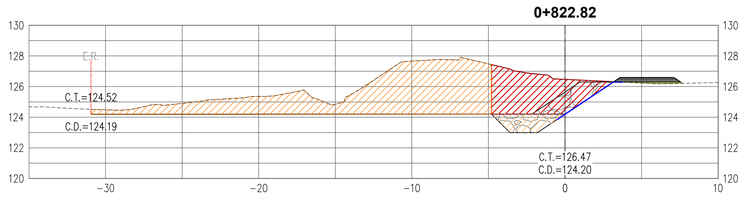

A.CORTE(m2)	16.61
A.RELLENO(m2)	0.29
A.CORONA(m2)	1.18
ENR.TALUD(m2)	4.54
ENR.UÑA(m2)	3.96
EXC.UÑA(m2)	3.96
A.DESCOL.(m2)	42.55
GEOTEXTIL	0.05

REFERENCIAS: VER PLANO 400197-OHL001-501-XX-DR-CV-000266 (PLANTA Y PERFIL LONGITUDINAL)
VER PLANO 400197-OHL001-501-XX-DR-CV-000236 (SECCIONES TIPICAS)

VOLUMEN RESUMEN DIQUE A3-I-02

CORTE	18,781.33 m3
RELLENO	578.56 m3
CORONA	1,160.93 m3
ENROCADO TALUD	3,837.20 m3
ENROCADO UÑA	3,101.07 m3
EXC. UÑA	3,101.07 m3
DESCOLMATACION	15,383.32 m3

GEOTEXTIL	4,752.05 m2

NOTAS:
- C.T.= COTA TERRENO
- C.D.= COTA DESCOLMATACION
- TERRENO NATURAL PREVIO EXCAVACIÓN GENERAL
- LISTADO DE MEDICIONES EN SUSTENTO DE METRADOS
- EL VALOR EXPRESADO DE GEOTEXTIL SE DEBE DIVIDIR ENTRE 0.01 PARA HALLAR EL METRADO EN m.

LEYENDA DE MATERIALES

A.CORTE	EXC. UÑA
A.RELLENO	ENR. UÑA
A.CORONA	A.DESCOLMATADA
ENR. TALUD	GEOTEXTIL

RECONSTRUCCIÓN CON CAMBIOS
REVISIÓN DE DOCUMENTOS TÉCNICOS
- A- ACEPTADO
- B- ACEPTADO CON COMENTARIOS
- C- RECHAZADO

FIRMA FECHA

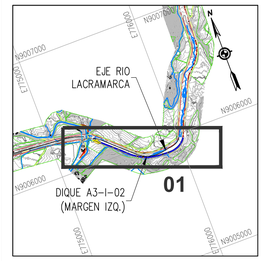

PLANO DE UBICACIÓN
ESC: 1/25,000

ESCALA GRAFICA :
0 2 4 6 8 10m 1:200

LEYENDA :
Sistema de Proyección:
Universal Transversal Mercator (UTM) , Zona 17 Sur
Datum : Sistema Geodesico Mundial (WGS 84)
Fuente : Equipo Técnico

REV N°	FECHA	DESCRIPCIÓN DE LA REVISIÓN	REVISADO	DIRECTOR
R06	03/2023	EMITIDO PARA APROBACIÓN	D.L.L.	M.A.B.
R05	03/2023	EMITIDO PARA APROBACIÓN	A.P.T.	M.A.B.
R04	03/2023	EMITIDO PARA APROBACIÓN	A.P.T.	M.A.B.
R03	02/2023	EMITIDO PARA APROBACIÓN	A.P.T.	M.A.B.

NOTA: EL DOCUMENTO INICIÓ DESDE LA REVISIÓN R03

	FECHA	FIRMA
DISEÑO : ENRIQUE QUINTANO A.	25/03/2023	Enrique Quintano A. Ing. Caminos, Canales y Puertos CIP 179924-T
DIBUJO : ROGER ROSILLO L.	25/03/2023	Roger Rosillo L. Tecnico CAD
REVISIÓN Y APROBACIÓN DE DISEÑO: DIEGO LÓPEZ L.	25/03/2023	Diego López L. Ing. Caminos, Canales y Puertos CIP 142911-T
APROBACIÓN : RAUL FLORES C.	25/03/2023	Raul Elias Flores Carrasco CIP 65436
DIRECTOR DE PROYECTO : MIGUEL A. DEL BARCO	25/03/2023	Miguel A. Del Barco Ing. Caminos, Canales y Puertos CIP 2898-T

OHLA Perú

AIRTIFICIAL

PERÚ Presidencia del Consejo de Ministros

RECONSTRUCCIÓN CON CAMBIOS

TITULO :
ENTREGA DE DEFENSAS RIBEREÑAS DEL RIO LACRAMARCA
(PAQUETE R-07)

Creación del servicio de protección en riberas del río Lacramarca vulnerables ante peligros de inundación, en 58 comunidades en los distritos de Macate, Cáceres del Perú y Chimbote de la provincia de Santa - departamento de Ancash
CUI - 2499818

PLANO :
DIQUE A3-I-02
SECCIONES TRANSVERSALES
KM 0+720 - KM 0+822.82

ESPECIALIDAD :
CIVIL

USO :
DEFENSAS RIBEREÑAS

ZONA :
CHIMBOTE – SANTA – ANCASH

ESCALA :	FECHA :	REV :
1/200	25/03/23	R06

CÓDIGO DEL PLANO :
400197-OHL001-501-XX-DR-CV-000890