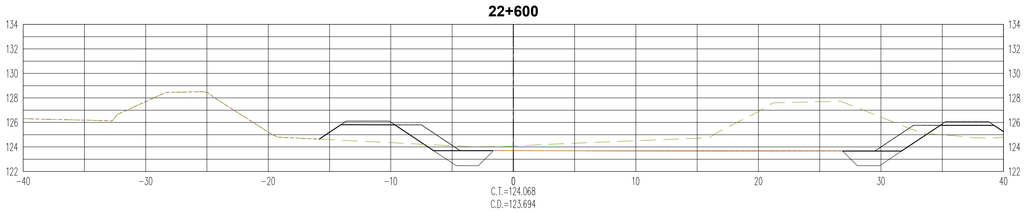

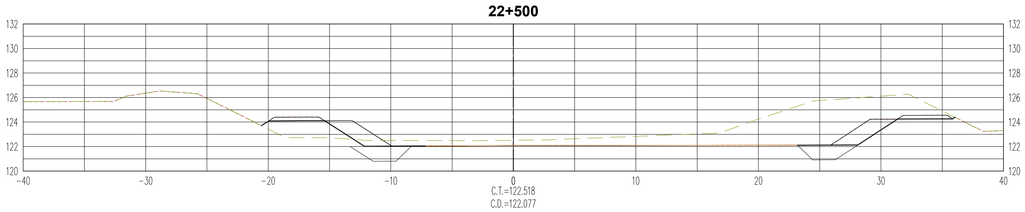

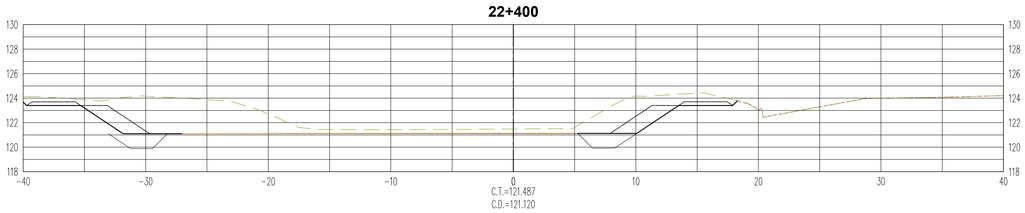

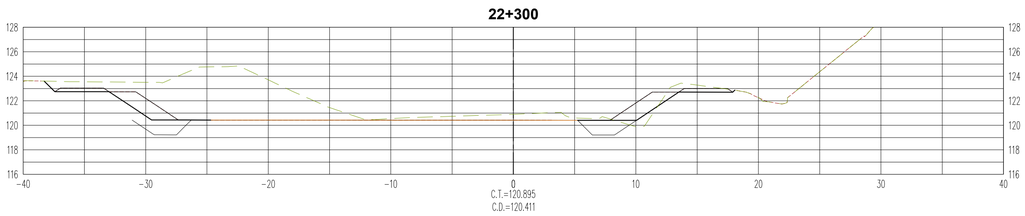

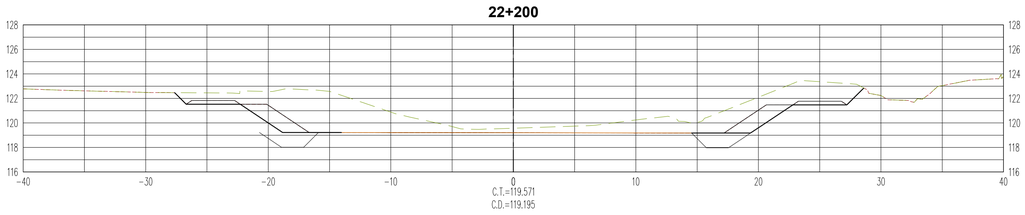

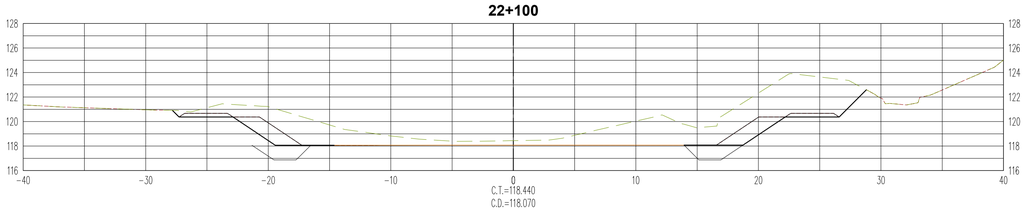

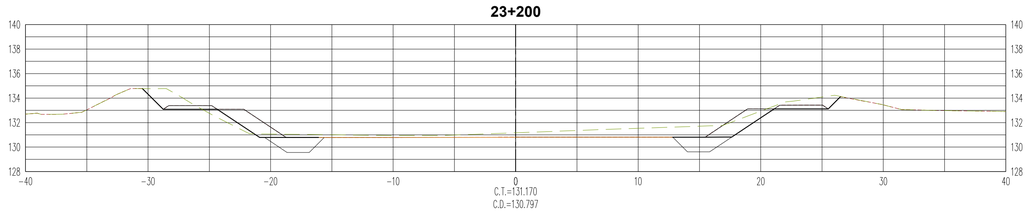

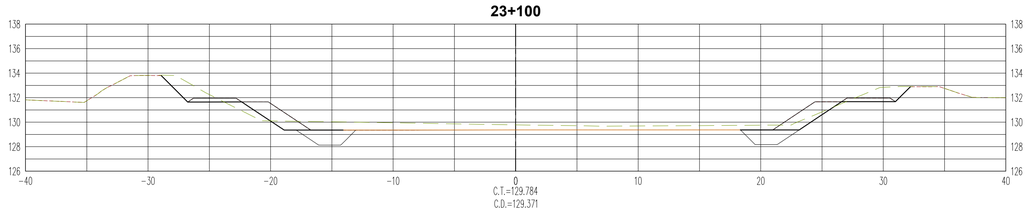

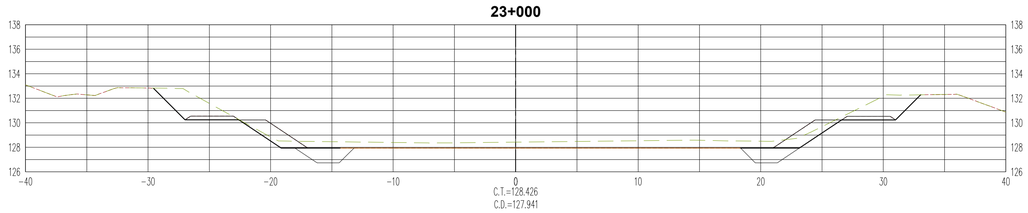

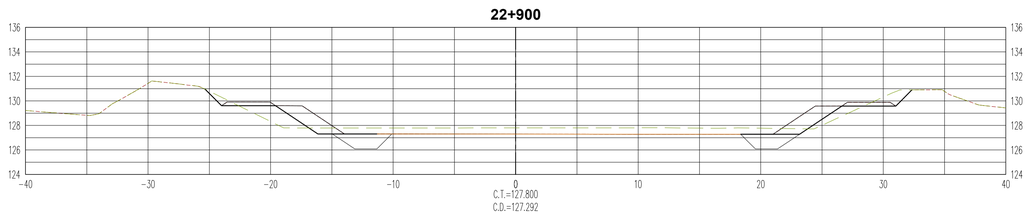

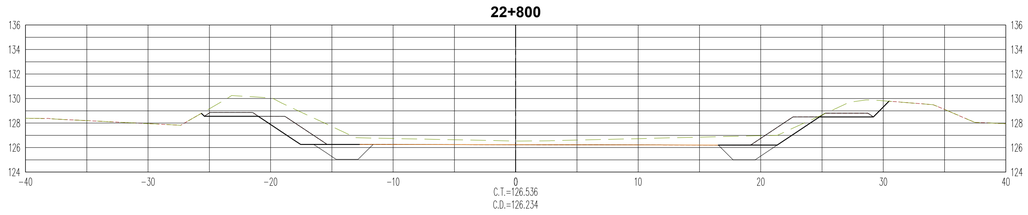

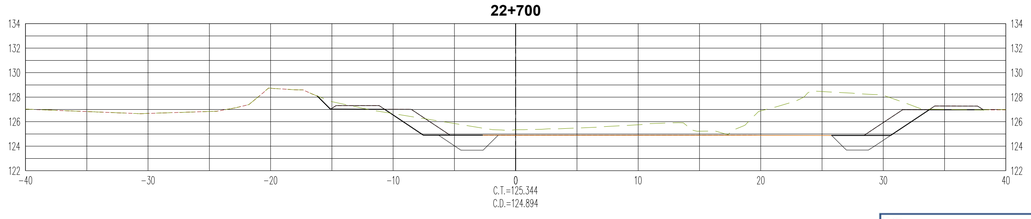

DIQUE A4-D-00 (MARGEN DERECHA)

PLANTA

ESC. 1/2000

LEYENDA PERFIL

--------	COTA DE TERRENO
—·—·—·—	COTA DE DESCOLMATACIÓN

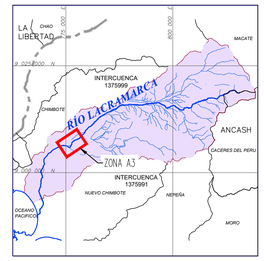

PLANO DE UBICACIÓN

ESCALA GRAFICA :

0 0.25 0.50 0.75 10.0 12.5 1:250

LEYENDA :

Sistema de Proyección:
Universal Transversal Mercator (UTM) , Zona 17 Sur
Datum : Sistema Geodesico Mundial (WGS 84)
Fuente : Equipo Técnico

REV N°	FECHA	DESCRIPCIÓN DE LA REVISIÓN	REVISADO	DIRECTOR
R01	11/2022	EMITIDO PARA APROBACIÓN	A.P.T.	M.A.B.

NOTA: EL DOCUMENTO INICIÓ EN LA REVISIÓN R01.

	FECHA	FIRMA
DISEÑO : ENRIQUE QUINTANO A.	23/11/2022	Enrique Quintano A. Ing. Caminos, Canales y Puertos CIP 279574
DIBUJO : ROGER ROSILLO L.	23/11/2022	Roger Rosillo L. Tecnico CAD
REVISIÓN Y APROBACIÓN DE DISEÑO: ALBERTO PRIETO T.	23/11/2022	Alberto Prieto T. Ing. Caminos, Canales y Puertos CIP 3755-T
APROBACIÓN : RAUL FLORES C.	25/11/2022	Raul Elias Flores Carrasco CIP 55436
DIRECTOR DE PROYECTO : MIGUEL A. DEL BARCO	25/11/2022	Miguel A. Del Barco Ing. Caminos, Canales y Puertos CIP 2898-T

OHLA Perú

AIRTIFICIAL

PERÚ Presidencia del Consejo de Ministros

RECONSTRUCCIÓN CON CAMBIOS

TITULO :

ENTREGA DE DEFENSAS RIBEREÑAS DEL RIO LACRAMARCA

(PAQUETE R-07)

Creación del servicio de protección en riberas del río Lacramarca vulnerables ante peligros de inundación, en 58 comunidades en los distritos de Macate, Cáceres del Perú y Chimbote de la provincia de Santa - departamento de Ancash
CUI - 2499818

PLANO :

Sec. Trans. LACRAMARCA
Km 22+100 al Km 23+200
Subproyecto A3

ESPECIALIDAD :

CIVIL

USO :

DEFENSAS RIBEREÑAS

ZONA :

CHIMBOTE – SANTA – ANCASH

ESCALA :	FECHA :	REV :
	25/11/22	R01

CÓDIGO DEL PLANO :

400197-OHL001-501-XX-DR-CV-000649

RECONSTRUCCIÓN CON CAMBIOS

REVISIÓN DE DOCUMENTOS TÉCNICOS

[X] A- ACEPTADO

[ ] B- ACEPTADO CON COMENTARIOS

[ ] C- RECHAZADO

Luis Herrera - Autoridad para la Reconstrucción con Cambios
Jun 10, 2023, 10:06 PM GMT-5:00

FIRMA FECHA