LEYENDA DE MATERIALES

A.CORTE	EXC. UÑA
A.RELLENO	ENR. UÑA
A.CORONA	A.DESCOLMATADA
ENR. TALUD	GEOTEXTIL

NOTAS:

- C.T.= COTA TERRENO
- C.D.= COTA DESCOLMATACION
- TERRENO NATURAL PREVIO EXCAVACIÓN GENERAL — — — — —
- LISTADO DE MEDICIONES EN SUSTENTO DE METRADOS
- EL VALOR EXPRESADO DE GEOTEXTIL SE DEBE DIVIDIR ENTRE 0.01 PARA HALLAR EL METRADO EN m.

0+100

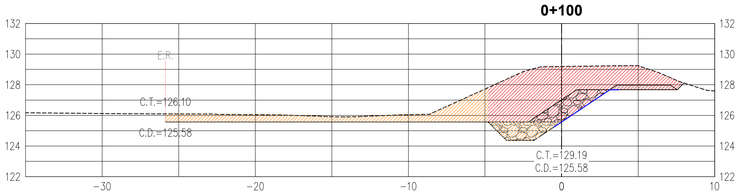

A.CORTE(m2)	29.19
A.RELLENO(m2)	0.00
A.CORONA(m2)	1.18
A.ENR.TALUD(m2)	4.54
A.ENR.UÑA(m2)	3.96
A.EXC.UÑA(m2)	3.96
A.DESCOLMATADA(m2)	12.83
GEOTEXTIL	0.05

0+080

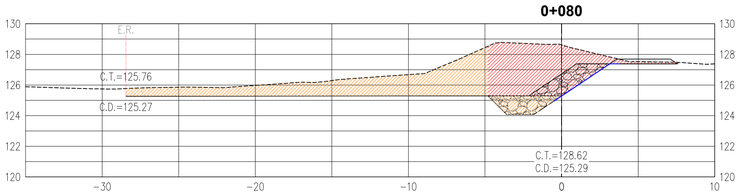

A.CORTE(m2)	23.03
A.RELLENO(m2)	0.00
A.CORONA(m2)	1.18
A.ENR.TALUD(m2)	4.54
A.ENR.UÑA(m2)	3.96
A.EXC.UÑA(m2)	3.96
A.DESCOLMATADA(m2)	26.41
GEOTEXTIL	0.05

0+060

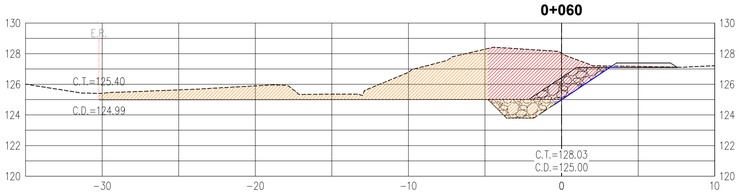

A.CORTE(m2)	20.47
A.RELLENO(m2)	0.00
A.CORONA(m2)	1.18
A.ENR.TALUD(m2)	4.54
A.ENR.UÑA(m2)	3.96
A.EXC.UÑA(m2)	3.96
A.DESCOLMATADA(m2)	27.71
GEOTEXTIL	0.05

0+040

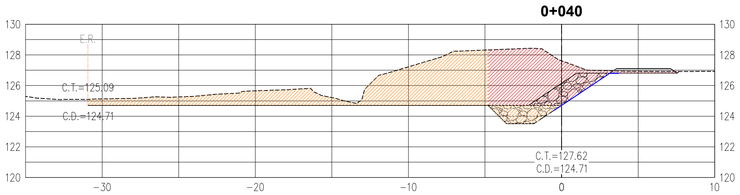

A.CORTE(m2)	22.07
A.RELLENO(m2)	0.00
A.CORONA(m2)	1.18
A.ENR.TALUD(m2)	4.54
A.ENR.UÑA(m2)	3.96
A.EXC.UÑA(m2)	3.96
A.DESCOLMATADA(m2)	34.24
GEOTEXTIL	0.05

0+020

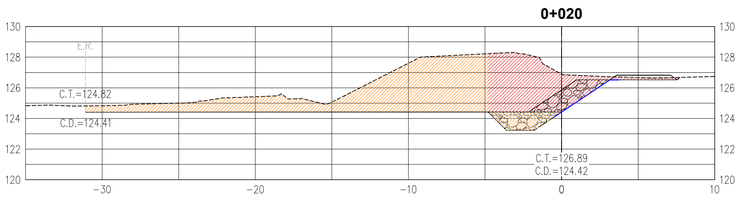

A.CORTE(m2)	21.72
A.RELLENO(m2)	0.00
A.CORONA(m2)	1.18
A.ENR.TALUD(m2)	4.54
A.ENR.UÑA(m2)	3.96
A.EXC.UÑA(m2)	3.96
A.DESCOLMATADA(m2)	39.99
GEOTEXTIL	0.05

0+000

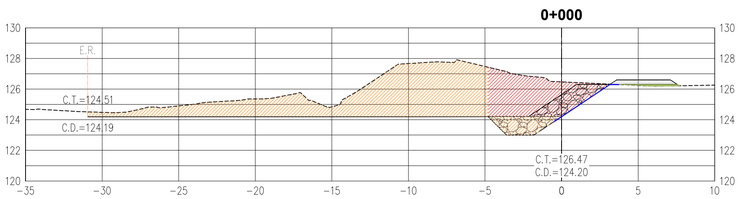

A.CORTE(m2)	16.60
A.RELLENO(m2)	0.30
A.CORONA(m2)	1.18
A.ENR.TALUD(m2)	4.54
A.ENR.UÑA(m2)	3.96
A.EXC.UÑA(m2)	3.96
A.DESCOLMATADA(m2)	42.50
GEOTEXTIL	0.05

0+220

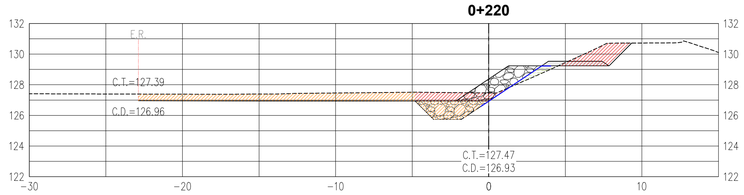

A.CORTE(m2)	6.53
A.RELLENO(m2)	0.78
A.CORONA(m2)	1.19
A.ENR.TALUD(m2)	4.98
A.ENR.UÑA(m2)	3.96
A.EXC.UÑA(m2)	3.96
A.DESCOLMATADA(m2)	8.70
GEOTEXTIL	0.05

0+200

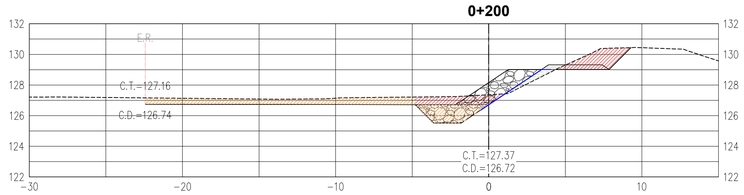

A.CORTE(m2)	6.66
A.RELLENO(m2)	0.87
A.CORONA(m2)	1.19
A.ENR.TALUD(m2)	4.98
A.ENR.UÑA(m2)	3.96
A.EXC.UÑA(m2)	3.96
A.DESCOLMATADA(m2)	7.08
GEOTEXTIL	0.05

0+180

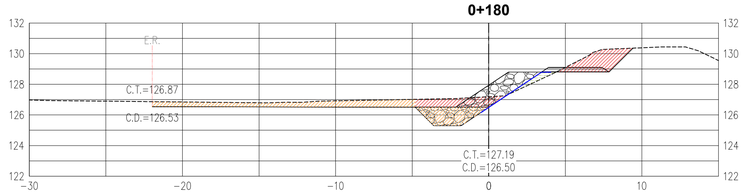

A.CORTE(m2)	7.29
A.RELLENO(m2)	0.72
A.CORONA(m2)	1.19
A.ENR.TALUD(m2)	4.98
A.ENR.UÑA(m2)	3.96
A.EXC.UÑA(m2)	3.96
A.DESCOLMATADA(m2)	6.18
GEOTEXTIL	0.05

0+160

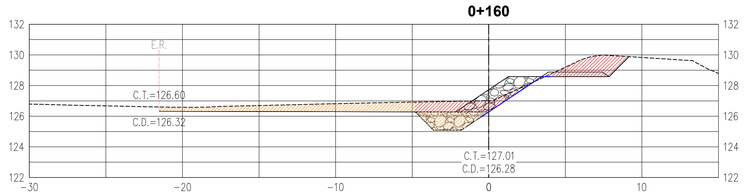

A.CORTE(m2)	8.76
A.RELLENO(m2)	0.04
A.CORONA(m2)	1.18
A.ENR.TALUD(m2)	4.98
A.ENR.UÑA(m2)	3.96
A.EXC.UÑA(m2)	3.96
A.DESCOLMATADA(m2)	7.29
GEOTEXTIL	0.05

0+140

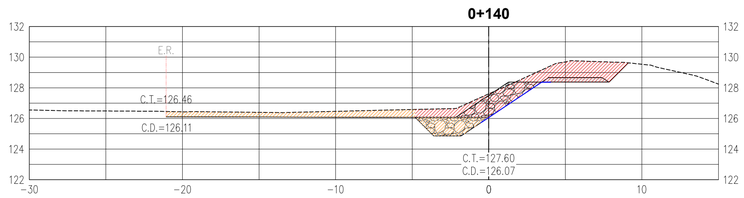

A.CORTE(m2)	14.19
A.RELLENO(m2)	0.00
A.CORONA(m2)	1.19
A.ENR.TALUD(m2)	4.98
A.ENR.UÑA(m2)	3.96
A.EXC.UÑA(m2)	3.96
A.DESCOLMATADA(m2)	5.99
GEOTEXTIL	0.05

0+120

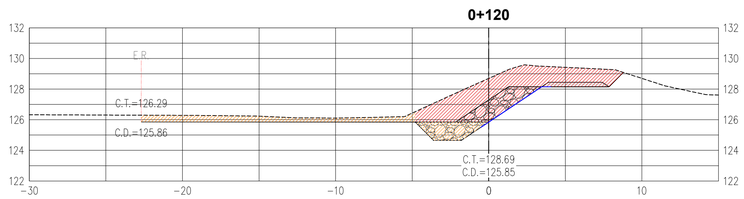

A.CORTE(m2)	22.40
A.RELLENO(m2)	0.00
A.CORONA(m2)	1.19
A.ENR.TALUD(m2)	4.98
A.ENR.UÑA(m2)	3.96
A.EXC.UÑA(m2)	3.96
A.DESCOLMATADA(m2)	6.34
GEOTEXTIL	0.05

REFERENCIAS: VER PLANO 400197-OHL001-501-XX-DR-CV-000271 (PLANTA Y PERFIL LONGITUDINAL)
VER PLANO 400197-OHL001-501-XX-DR-CV-000236 (SECCIONES TIPICAS)

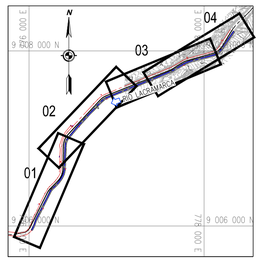

PLANO DE UBICACIÓN
ESC: 1/35000

ESCALA GRAFICA :

0 2 4 6 8 10m 1:200

LEYENDA :
Sistema de Proyección:
Universal Transversal Mercator (UTM) , Zona 17 Sur
Datum : Sistema Geodesico Mundial (WGS 84)
Fuente : Equipo Técnico

REV N°	FECHA	DESCRIPCIÓN DE LA REVISIÓN	REVISADO	DIRECTOR
R03	01/2023	EMITIDO PARA APROBACIÓN	A.P.T.	M.A.B.
R01	11/2022	EMITIDO PARA APROBACIÓN	A.P.T.	M.A.B.
R00	09/2022	EMITIDO PARA APROBACIÓN	A.P.T.	M.A.B.

NOTA: EL DOCUMENTO PASO DE LA R01 A R03.

	FECHA	FIRMA
DISEÑO : ENRIQUE QUINTANO A.	27/01/2023	Enrique Quintano A. Ing. Caminos, Canales y Puertos CIP 37953-1
DIBUJO : ROGER ROSILLO L.	27/01/2023	Roger Rosillo L. Tecnico CAD
REVISIÓN Y APROBACIÓN DE DISEÑO: ALBERTO PRIETO T.	27/01/2023	Alberto Prieto T. Ing. Caminos, Canales y Puertos CIP 37317-1
APROBACIÓN : RAUL FLORES C.	30/01/2023	Raul Elias Flores Carrasco CIP 33436
DIRECTOR DE PROYECTO : MIGUEL A. DEL BARCO	30/01/2023	Miguel A. Del Barco Ing. Caminos, Canales y Puertos CIP 39995-7

OHLA Perú

AIRTIFICIAL

PERÚ Presidencia del Consejo de Ministros

RECONSTRUCCIÓN CON CAMBIOS

TITULO :

ENTREGA DE DEFENSAS RIBEREÑAS DEL RIO LACRAMARCA
(PAQUETE R-07)

Creación del servicio de protección en riberas del río Lacramarca vulnerables ante peligros de inundación, en 58 comunidades en los distritos de Macate, Cáceres del Perú y Chimbote de la provincia de Santa - departamento de Ancash
CUI - 2499818

PLANO :

DIQUE A3-I-03
SECCIONES TRANSVERSALES
KM 0+000 - KM 0+220

ESPECIALIDAD :

CIVIL

USO :

DEFENSAS RIBEREÑAS

ZONA :

CHIMBOTE – SANTA – ANCASH

ESCALA :	FECHA :	REV :
1/200	30/01/23	R03

CÓDIGO DEL PLANO :

400197-OHL001-501-XX-DR-CV-000275

RECONSTRUCCIÓN CON CAMBIOS

REVISIÓN DE DOCUMENTOS TÉCNICOS

- [X] A- ACEPTADO
- [ ] B- ACEPTADO CON COMENTARIOS
- [ ] C- RECHAZADO

Luis Herrera - Autoridad para la Reconstrucción con Cambios
Jun 30, 2023, 10:04 PM GMT-5:00

FIRMA FECHA