0+580

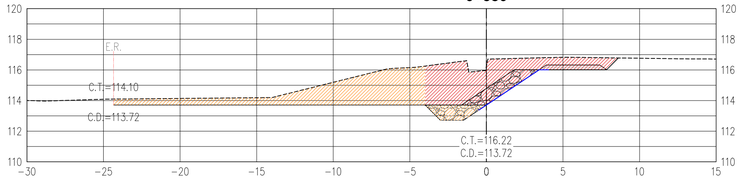

A.CORTE(m2)	20.51
A.RELLENO(m2)	0.00
A.CORONA(m2)	1.18
ENR.TALUD(m2)	3.73
ENR.UÑA(m2)	2.75
EXC.UÑA(m2)	2.75
A.DESCOLMATADA(m2)	21.12
GEOTEXTIL	0.05

0+560

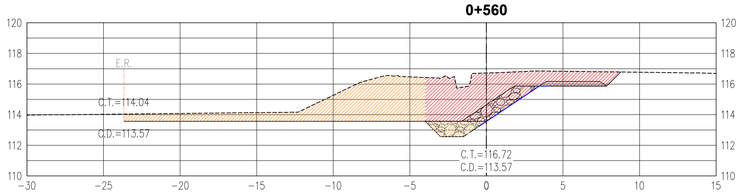

A.CORTE(m2)	22.86
A.RELLENO(m2)	0.00
A.CORONA(m2)	1.19
ENR.TALUD(m2)	3.73
ENR.UÑA(m2)	2.75
EXC.UÑA(m2)	2.75
A.DESCOLMATADA(m2)	24.53
GEOTEXTIL	0.05

0+540

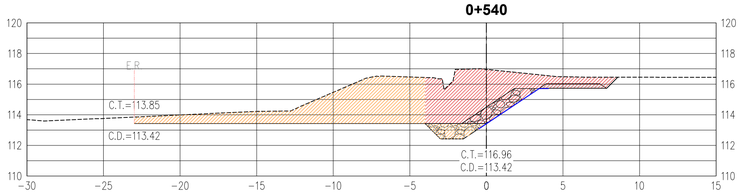

A.CORTE(m2)	24.10
A.RELLENO(m2)	0.00
A.CORONA(m2)	1.18
ENR.TALUD(m2)	3.73
ENR.UÑA(m2)	2.75
EXC.UÑA(m2)	2.75
A.DESCOLMATADA(m2)	27.91
GEOTEXTIL	0.05

0+520

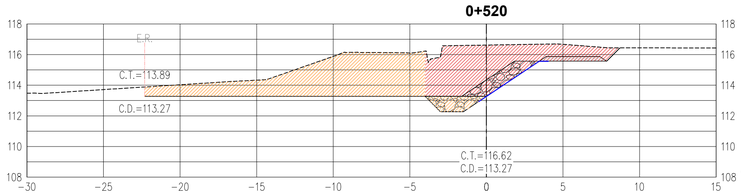

A.CORTE(m2)	25.05
A.RELLENO(m2)	0.00
A.CORONA(m2)	1.18
ENR.TALUD(m2)	3.73
ENR.UÑA(m2)	2.75
EXC.UÑA(m2)	2.75
A.DESCOLMATADA(m2)	32.02
GEOTEXTIL	0.05

0+500

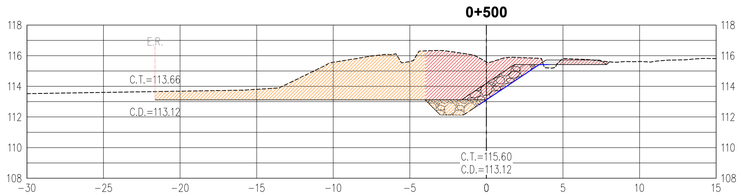

A.CORTE(m2)	18.51
A.RELLENO(m2)	0.17
A.CORONA(m2)	1.18
ENR.TALUD(m2)	3.73
ENR.UÑA(m2)	2.75
EXC.UÑA(m2)	2.75
A.DESCOLMATADA(m2)	27.26
GEOTEXTIL	0.05

0+480

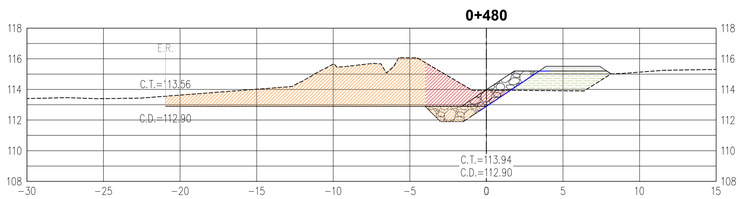

A.CORTE(m2)	7.76
A.RELLENO(m2)	6.26
A.CORONA(m2)	1.19
ENR.TALUD(m2)	3.73
ENR.UÑA(m2)	2.75
EXC.UÑA(m2)	2.75
A.DESCOLMATADA(m2)	30.15
GEOTEXTIL	0.05

0+700

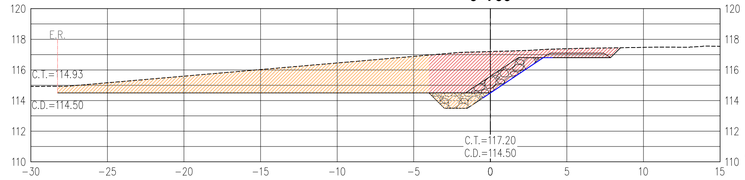

A.CORTE(m2)	18.82
A.RELLENO(m2)	0.00
A.CORONA(m2)	1.19
ENR.TALUD(m2)	3.73
ENR.UÑA(m2)	2.75
EXC.UÑA(m2)	2.75
A.DESCOLMATADA(m2)	34.57
GEOTEXTIL	0.05

0+680

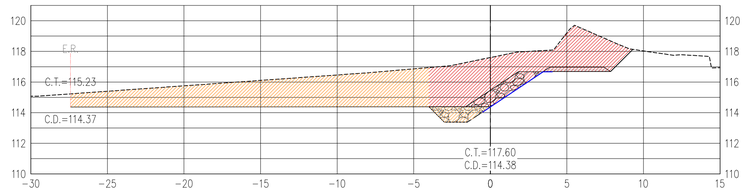

A.CORTE(m2)	30.91
A.RELLENO(m2)	0.00
A.CORONA(m2)	1.18
ENR.TALUD(m2)	3.73
ENR.UÑA(m2)	2.75
EXC.UÑA(m2)	2.75
A.DESCOLMATADA(m2)	39.51
GEOTEXTIL	0.05

0+660

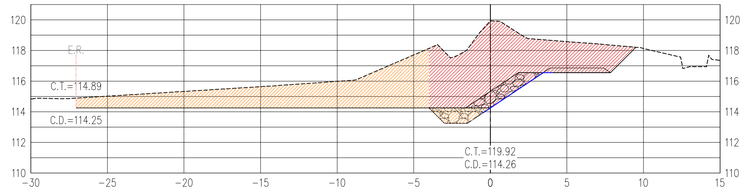

A.CORTE(m2)	39.86
A.RELLENO(m2)	0.00
A.CORONA(m2)	1.18
ENR.TALUD(m2)	3.73
ENR.UÑA(m2)	2.75
EXC.UÑA(m2)	2.75
A.DESCOLMATADA(m2)	35.78
GEOTEXTIL	0.05

0+640

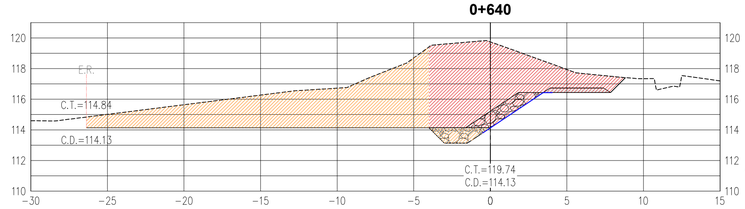

A.CORTE(m2)	42.23
A.RELLENO(m2)	0.00
A.CORONA(m2)	1.18
ENR.TALUD(m2)	3.73
ENR.UÑA(m2)	2.75
EXC.UÑA(m2)	2.75
A.DESCOLMATADA(m2)	50.28
GEOTEXTIL	0.05

0+620

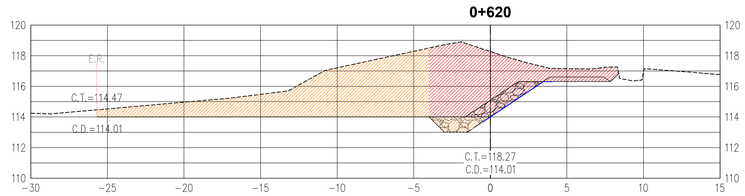

A.CORTE(m2)	31.62
A.RELLENO(m2)	0.00
A.CORONA(m2)	1.19
ENR.TALUD(m2)	3.73
ENR.UÑA(m2)	2.75
EXC.UÑA(m2)	2.75
A.DESCOLMATADA(m2)	44.00
GEOTEXTIL	0.05

0+600

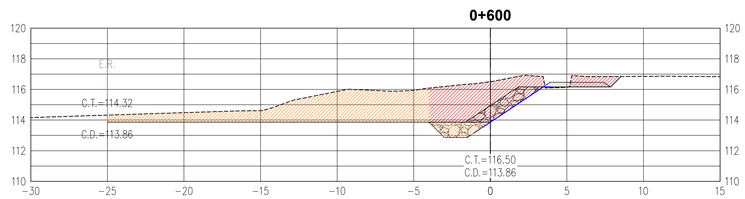

A.CORTE(m2)	17.83
A.RELLENO(m2)	0.07
A.CORONA(m2)	1.18
ENR.TALUD(m2)	3.73
ENR.UÑA(m2)	2.75
EXC.UÑA(m2)	2.75
A.DESCOLMATADA(m2)	25.86
GEOTEXTIL	0.05

REFERENCIAS: VER PLANO 400197-OHL001-501-XX-DR-CV-000261 (PLANTA Y PERFIL LONGITUDINAL)
VER PLANO 400197-OHL001-501-XX-DR-CV-000236 (SECCIONES TIPICAS)

LEYENDA DE MATERIALES

A.CORTE	EXC. UÑA
A.RELLENO	ENR. UÑA
A.CORONA	A.DESCOLMATADA
ENR. TALUD	GEOTEXTIL

NOTAS:

- C.T.= COTA TERRENO
- C.D.= COTA DESCOLMATACION
- TERRENO NATURAL PREVIO EXCAVACIÓN GENERAL
- LISTADO DE MEDICIONES EN SUSTENTO DE METRADOS
- EL VALOR EXPRESADO DE GEOTEXTIL SE DEBE DIVIDIR ENTRE 0.01 PARA HALLAR EL METRADO EN m.

RECONSTRUCCIÓN CON CAMBIOS

REVISIÓN DE DOCUMENTOS TÉCNICOS

- [X] A- ACEPTADO
- [ ] B- ACEPTADO CON COMENTARIOS
- [ ] C- RECHAZADO

Luis Herrera - Autenticidad para la Reconstrucción con Cambios
Jun 30, 2023, 9:34 PM GMT-5:00

FIRMA FECHA

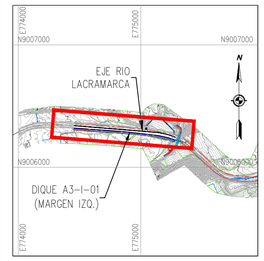

PLANO DE UBICACIÓN
ESC: 1/25,000

ESCALA GRAFICA :

0 2 4 6 8 10m 1:200

LEYENDA :
Sistema de Proyección:
Universal Transversal Mercator (UTM) , Zona 17 Sur
Datum : Sistema Geodesico Mundial (WGS 84)
Fuente : Equipo Técnico

REV N°	FECHA	DESCRIPCIÓN DE LA REVISIÓN	REVISADO	DIRECTOR
R03	01/2023	EMITIDO PARA APROBACIÓN	A.P.T.	M.A.B.
R02	12/2022	EMITIDO PARA APROBACIÓN	A.P.T.	M.A.B.
R00	09/2022	EMITIDO PARA APROBACIÓN	A.P.T.	M.A.B.

NOTA: EL DOCUMENTO PASO DE LA R00 A R02.

	FECHA	FIRMA
DISEÑO : ENRIQUE QUINTANO A.	27/01/2023	Enrique Quintano A. Ing. Caminos, Canales y Puertos CIP 37924-T
DIBUJO : ROGER ROSILLO L.	27/01/2023	Roger Rosillo L. Tecnico CAD
REVISIÓN Y APROBACIÓN DE DISEÑO: ALBERTO PRIETO T.	27/01/2023	Alberto Prieto T. Ing. Caminos, Canales y Puertos CIP 3155-T
APROBACIÓN : RAUL FLORES C.	30/01/2023	Raul Elias Flores Cabrera CIP 32436
DIRECTOR DE PROYECTO : MIGUEL A. DEL BARCO	30/01/2023	Miguel A. Del Barco Ing. Caminos, Canales y Puertos CIP 2898-T

OHLA Perú

AIRTIFICIAL

PERÚ Presidencia del Consejo de Ministros

RECONSTRUCCIÓN CON CAMBIOS

TITULO :

ENTREGA DE DEFENSAS RIBEREÑAS DEL RIO LACRAMARCA
(PAQUETE R-07)

Creación del servicio de protección en riberas del río Lacramarca vulnerables ante peligros de inundación, en 58 comunidades en los distritos de Macate, Cáceres del Perú y Chimbote de la provincia de Santa - departamento de Ancash
CUI - 2499818

PLANO :

DIQUE A3-I-01
SECCIONES TRANSVERSALES
KM 0+480 - KM 0+700

ESPECIALIDAD :

CIVIL

USO :

DEFENSAS RIBEREÑAS

ZONA :

CHIMBOTE – SANTA – ANCASH

ESCALA :	FECHA :	REV :
1/200	30/01/23	R03

CÓDIGO DEL PLANO :

400197-OHL001-501-XX-DR-CV-000264