0+100

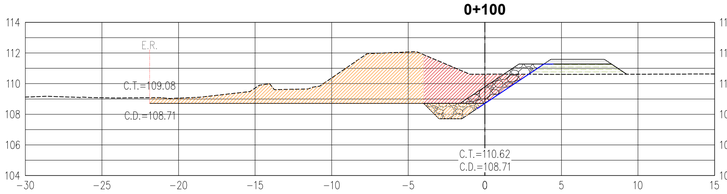

A.CORTE(m2)	12.28
A.RELLENO(m2)	3.65
A.CORONA(m2)	1.18
ENR.TALUD(m2)	4.17
ENR.UÑA(m2)	2.75
EXC.UÑA(m2)	2.75
A.DESCOLMATADA(m2)	26.66
GEOTEXTIL	0.06

0+080

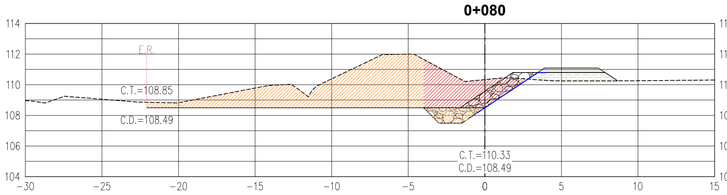

A.CORTE(m2)	11.64
A.RELLENO(m2)	2.74
A.CORONA(m2)	1.18
ENR.TALUD(m2)	3.73
ENR.UÑA(m2)	2.75
EXC.UÑA(m2)	2.75
A.DESCOLMATADA(m2)	29.83
GEOTEXTIL	0.05

0+060

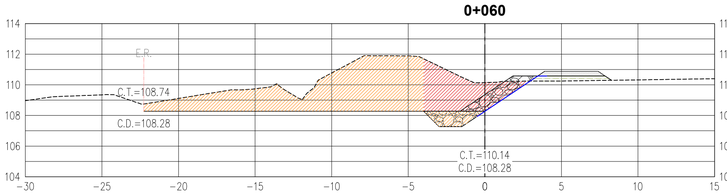

A.CORTE(m2)	12.79
A.RELLENO(m2)	1.54
A.CORONA(m2)	1.18
ENR.TALUD(m2)	3.73
ENR.UÑA(m2)	2.75
EXC.UÑA(m2)	2.75
A.DESCOLMATADA(m2)	35.63
GEOTEXTIL	0.05

0+040

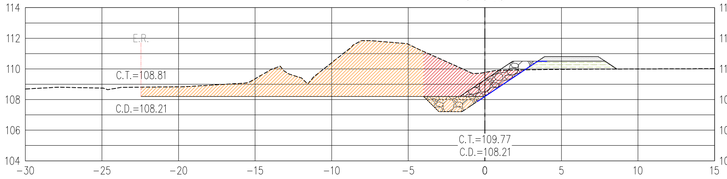

A.CORTE(m2)	10.46
A.RELLENO(m2)	2.77
A.CORONA(m2)	1.18
ENR.TALUD(m2)	3.73
ENR.UÑA(m2)	2.75
EXC.UÑA(m2)	2.75
A.DESCOLMATADA(m2)	32.67
GEOTEXTIL	0.05

0+020

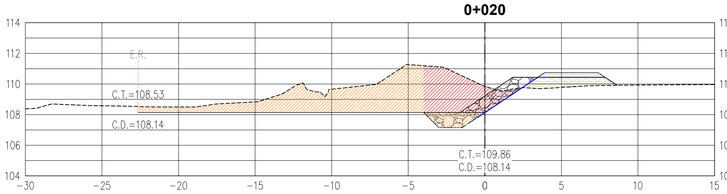

A.CORTE(m2)	11.92
A.RELLENO(m2)	3.35
A.CORONA(m2)	1.19
ENR.TALUD(m2)	3.73
ENR.UÑA(m2)	2.75
EXC.UÑA(m2)	2.75
A.DESCOLMATADA(m2)	23.21
GEOTEXTIL	0.05

0+000

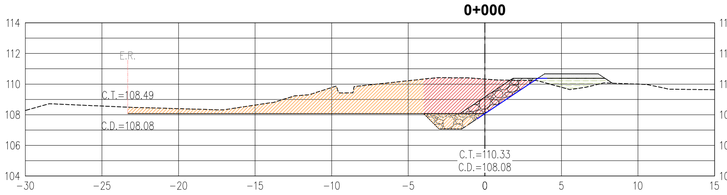

A.CORTE(m2)	12.86
A.RELLENO(m2)	2.25
A.CORONA(m2)	1.19
ENR.TALUD(m2)	3.73
ENR.UÑA(m2)	2.75
EXC.UÑA(m2)	2.75
A.DESCOLMATADA(m2)	19.49
GEOTEXTIL	0.05

0+220

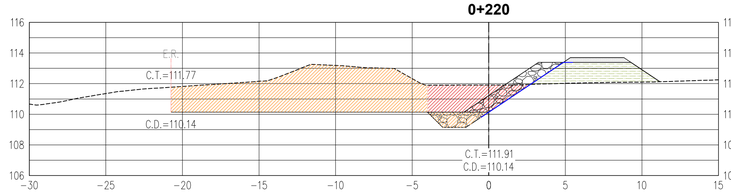

A.CORTE(m2)	9.40
A.RELLENO(m2)	8.60
A.CORONA(m2)	1.19
ENR.TALUD(m2)	5.27
ENR.UÑA(m2)	2.75
EXC.UÑA(m2)	2.75
A.DESCOLMATADA(m2)	39.83
GEOTEXTIL	0.07

0+200

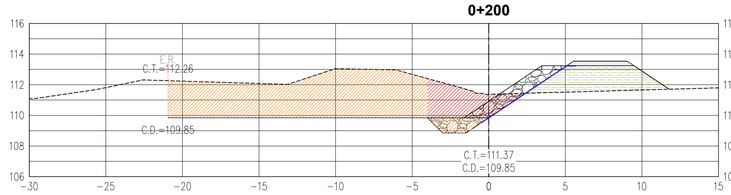

A.CORTE(m2)	9.84
A.RELLENO(m2)	11.41
A.CORONA(m2)	1.19
ENR.TALUD(m2)	5.50
ENR.UÑA(m2)	2.75
EXC.UÑA(m2)	2.75
A.DESCOLMATADA(m2)	44.69
GEOTEXTIL	0.07

0+180

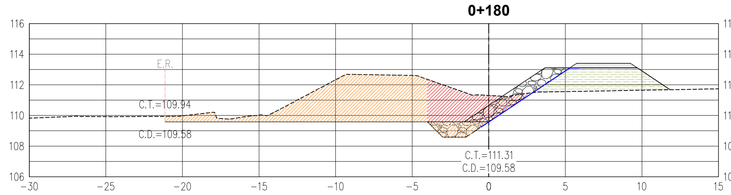

A.CORTE(m2)	10.78
A.RELLENO(m2)	10.03
A.CORONA(m2)	1.18
ENR.TALUD(m2)	5.72
ENR.UÑA(m2)	2.75
EXC.UÑA(m2)	2.75
A.DESCOLMATADA(m2)	27.78
GEOTEXTIL	0.08

0+160

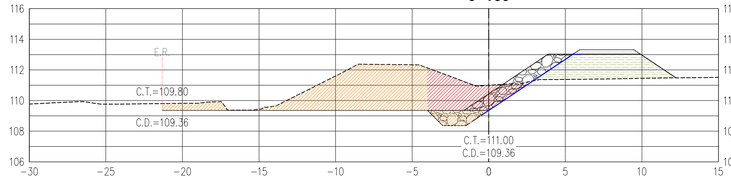

A.CORTE(m2)	10.47
A.RELLENO(m2)	11.01
A.CORONA(m2)	1.19
ENR.TALUD(m2)	5.95
ENR.UÑA(m2)	2.75
EXC.UÑA(m2)	2.75
A.DESCOLMATADA(m2)	24.49
GEOTEXTIL	0.08

0+140

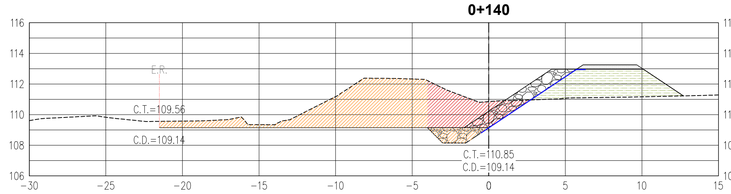

A.CORTE(m2)	11.25
A.RELLENO(m2)	13.11
A.CORONA(m2)	1.18
ENR.TALUD(m2)	6.18
ENR.UÑA(m2)	2.75
EXC.UÑA(m2)	2.75
A.DESCOLMATADA(m2)	25.49
GEOTEXTIL	0.08

0+120

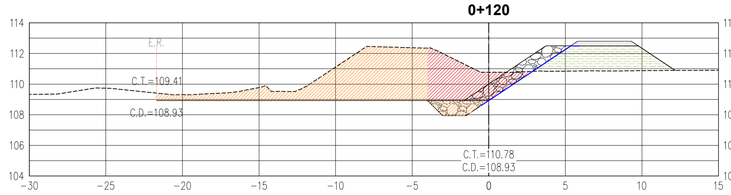

A.CORTE(m2)	12.92
A.RELLENO(m2)	11.22
A.CORONA(m2)	1.18
ENR.TALUD(m2)	5.79
ENR.UÑA(m2)	2.75
EXC.UÑA(m2)	2.75
A.DESCOLMATADA(m2)	28.02
GEOTEXTIL	0.08

LEYENDA DE MATERIALES

- A.CORTE
- A.RELLENO
- A.CORONA
- ENR. TALUD
- EXC. UÑA
- ENR. UÑA
- A.DESCOLMATADA
- GEOTEXTIL

REFERENCIAS: VER PLANO 400197-OHL001-501-XX-DR-CV-000261 (PLANTA Y PERFIL LONGITUDINAL)
VER PLANO 400197-OHL001-501-XX-DR-CV-000236 (SECCIONES TIPICAS)

NOTAS:

- C.T.= COTA TERRENO
- C.D.= COTA DESCOLMATACION
- TERRENO NATURAL PREVIO EXCAVACIÓN GENERAL
- LISTADO DE MEDICIONES EN SUSTENTO DE METRADOS
- EL VALOR EXPRESADO DE GEOTEXTIL SE DEBE DIVIDIR ENTRE 0.01 PARA HALLAR EL METRADO EN m.

RECONSTRUCCIÓN CON CAMBIOS

REVISIÓN DE DOCUMENTOS TÉCNICOS

- [X] A- ACEPTADO
- [ ] B- ACEPTADO CON COMENTARIOS
- [ ] C- RECHAZADO

Luis Herrera - Autoridad para la Reconstrucción con Cambios
Jue 01 2023, 8:12 PM GMT-5:00

FIRMA FECHA

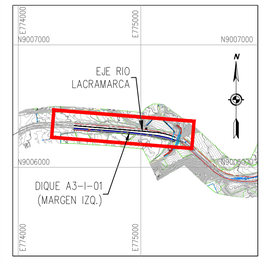

PLANO DE UBICACIÓN
ESC: 1/25,000

ESCALA GRAFICA :

0 2 4 6 8 10m 1:200

LEYENDA :
Sistema de Proyección:
Universal Transversal Mercator (UTM) , Zona 17 Sur
Datum : Sistema Geodesico Mundial (WGS 84)
Fuente : Equipo Técnico

REV N°	FECHA	DESCRIPCIÓN DE LA REVISIÓN	REVISADO	DIRECTOR
R03	01/2023	EMITIDO PARA APROBACIÓN	A.P.T.	M.A.B.
R02	12/2022	EMITIDO PARA APROBACIÓN	A.P.T.	M.A.B.
R00	09/2022	EMITIDO PARA APROBACIÓN	A.P.T.	M.A.B.

NOTA: EL DOCUMENTO PASO DE LA R00 A R02.

	FECHA	FIRMA
DISEÑO : ENRIQUE QUINTANO A.	27/01/2023	Enrique Quintano A. Ing. Caminos, Canales y Puertos CIP 37904-T
DIBUJO : ROGER ROSILLO L.	27/01/2023	Roger Rosillo L. Tecnico CAD
REVISIÓN Y APROBACIÓN DE DISEÑO: ALBERTO PRIETO T.	27/01/2023	Alberto Prieto T. Ing. Caminos, Canales y Puertos CIP 37376-T
APROBACIÓN : RAUL FLORES C.	30/01/2023	Raul Elias Flores Carrasco CIP 32036
DIRECTOR DE PROYECTO : MIGUEL A. DEL BARCO	30/01/2023	Miguel A. Del Barco Ing. Caminos, Canales y Puertos CIP 2898-T

OHLA Perú

AIRTIFICIAL

PERÚ Presidencia del Consejo de Ministros

RECONSTRUCCIÓN CON CAMBIOS

TITULO :

ENTREGA DE DEFENSAS RIBEREÑAS DEL RIO LACRAMARCA

(PAQUETE R-07)

Creación del servicio de protección en riberas del río Lacramarca vulnerables ante peligros de inundación, en 58 comunidades en los distritos de Macate, Cáceres del Perú y Chimbote de la provincia de Santa - departamento de Ancash
CUI - 2499818

PLANO :

DIQUE A3-I-01 SECCIONES TRANSVERSALES KM 0+000 - KM 0+220

ESPECIALIDAD :

CIVIL

USO : DEFENSAS RIBEREÑAS

ZONA : CHIMBOTE – SANTA – ANCASH

ESCALA :	FECHA :	REV :
1/200	30/01/23	R03

CÓDIGO DEL PLANO :

400197-OHL001-501-XX-DR-CV-000262