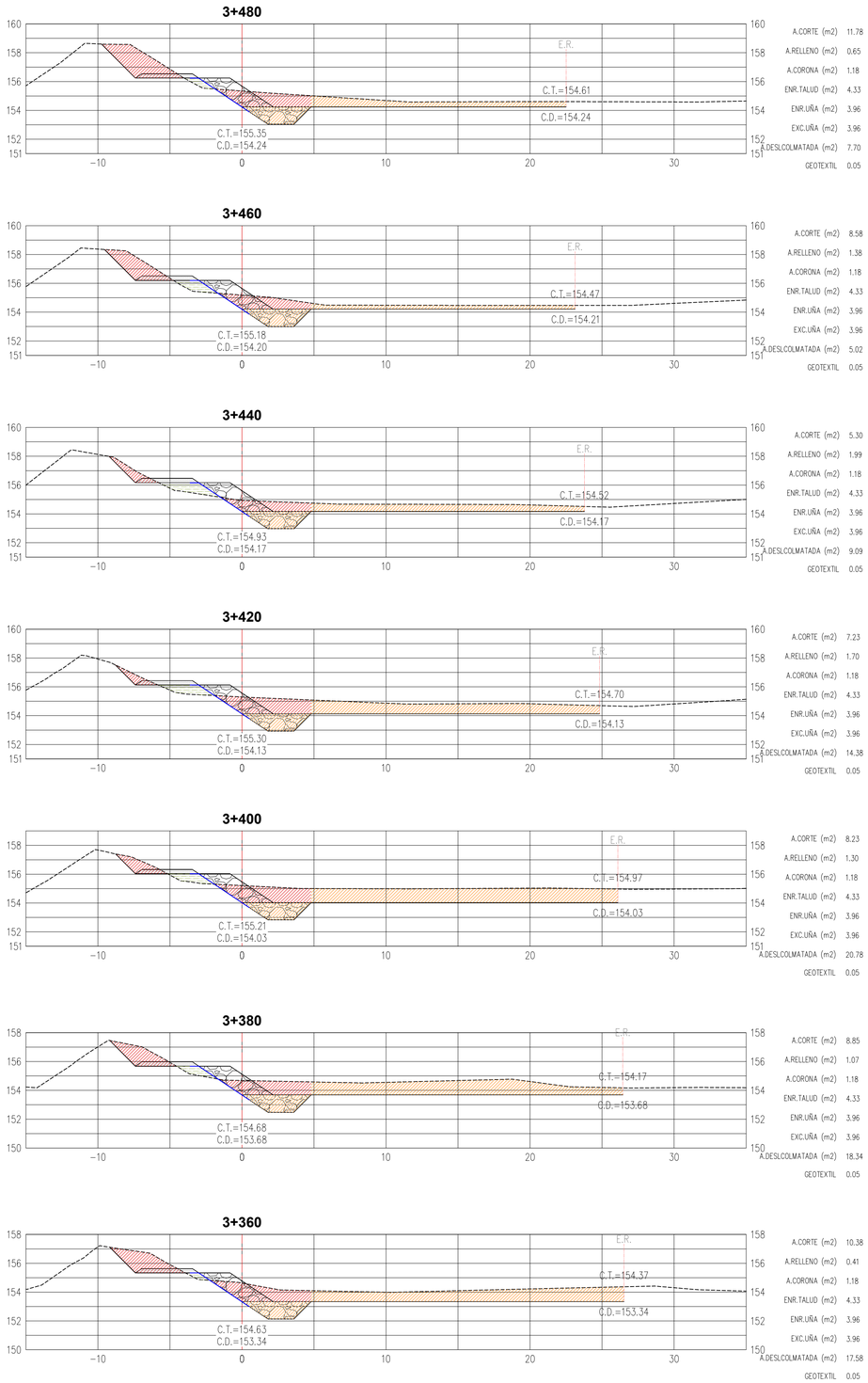

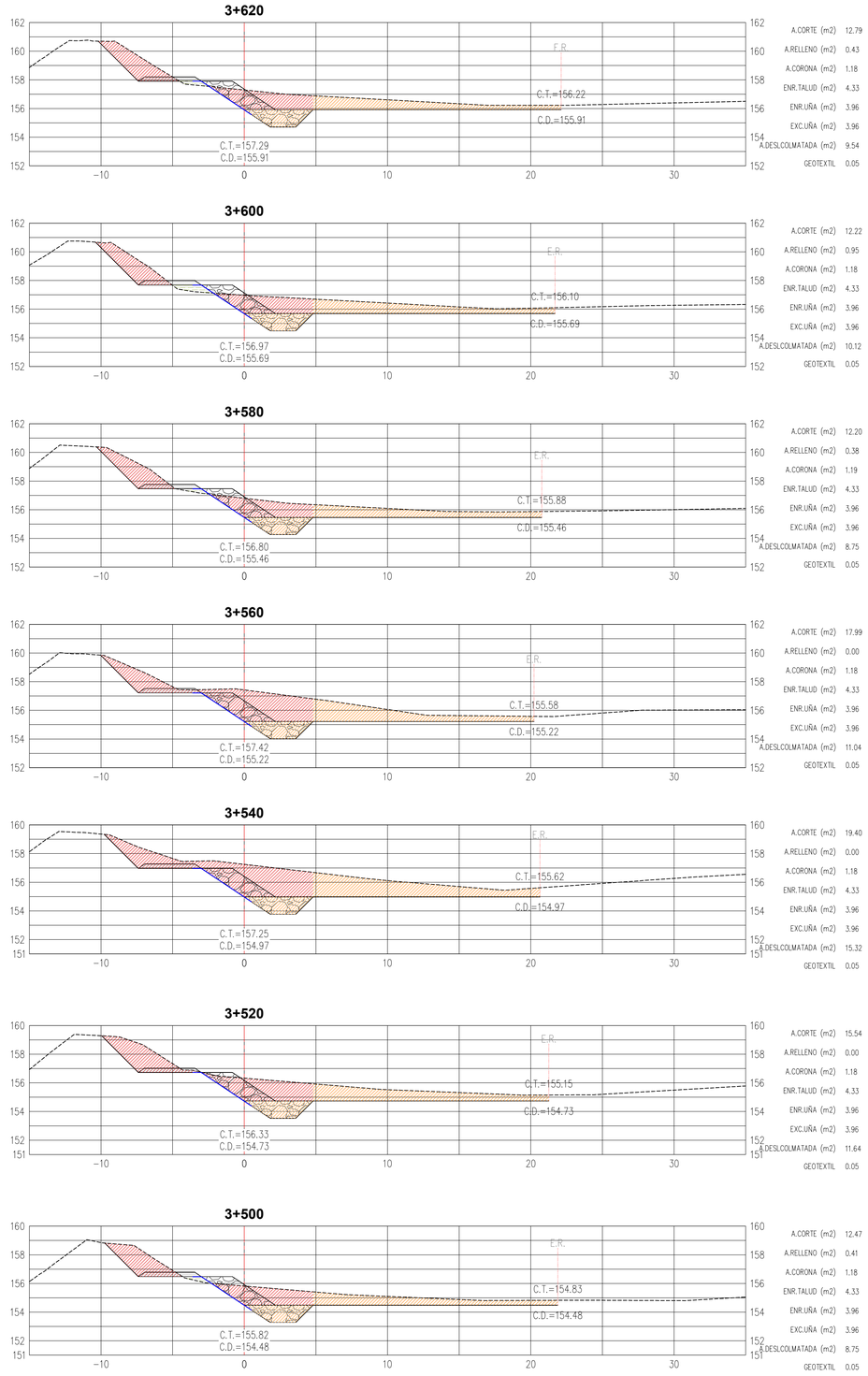

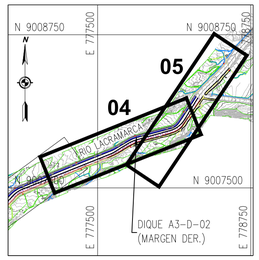

PLANO DE UBICACIÓN
ESC: 1/25,000

ESCALA GRAFICA :

0 2 4 6 8 10m 1:200

LEYENDA :
Sistema de Proyección:
Universal Transversal Mercator (UTM) , Zona 17 Sur
Datum : Sistema Geodesico Mundial (WGS 84)
Fuente : Equipo Técnico

REV N°	FECHA	DESCRIPCIÓN DE LA REVISIÓN	REVISADO	DIRECTOR
R03	01/2023	EMITIDO PARA APROBACIÓN	A.P.T.	M.A.B.
R01	11/2022	EMITIDO PARA APROBACIÓN	A.P.T.	M.A.B.
R00	09/2022	EMITIDO PARA APROBACIÓN	A.P.T.	M.A.B.

NOTA: EL DOCUMENTO PASO DE LA R01 A R03.

	FECHA	FIRMA
DISEÑO : ENRIQUE QUINTANO A.	27/01/2023	Enrique Quintana A. Ing. Caminos, Canales y Puertos CIP 37953-T
DIBUJO : ROGER ROSILLO L.	27/01/2023	Roger Rosillo L. Tecnico CAD
REVISIÓN Y APROBACIÓN DE DISEÑO: ALBERTO PRIETO T.	27/01/2023	Alberto Prieto T. Ing. Caminos, Canales y Puertos CIP 37291-T
APROBACIÓN : RAUL FLORES C.	30/01/2023	Raul Elias Flores Carrasco CIP 65436
DIRECTOR DE PROYECTO : MIGUEL A. DEL BARCO	30/01/2023	Miguel A. Del Barco Ing. Caminos, Canales y Puertos CIP 2898-T

OHLA Perú

AIRTIFICIAL

PERÚ Presidencia del Consejo de Ministros

RECONSTRUCCIÓN CON CAMBIOS

TITULO :

ENTREGA DE DEFENSAS RIBEREÑAS DEL RIO LACRAMARCA
(PAQUETE R-07)

Creación del servicio de protección en riberas del río Lacramarca vulnerables ante peligros de inundación, en 58 comunidades en los distritos de Macate, Cáceres del Perú y Chimbote de la provincia de Santa - departamento de Ancash
CUI - 2499818

PLANO :

DIQUE A3-D-02
SECCIONES TRANSVERSALES
KM 3+360 - KM 3+620

ESPECIALIDAD :

CIVIL

USO :

DEFENSAS RIBEREÑAS

ZONA :

CHIMBOTE – SANTA – ANCASH

ESCALA :	FECHA :	REV :
1/200	30/01/23	R03

CÓDIGO DEL PLANO :

400197-OHL001-501-XX-DR-CV-000258

REFERENCIAS: VER PLANO 400197-OHL001-501-XX-DR-CV-000244 (PLANTA Y PERFIL LONGITUDINAL)
VER PLANO 400197-OHL001-501-XX-DR-CV-000236 (SECCIONES TIPICAS)

LEYENDA DE MATERIALES

A.CORTE	EXC. UÑA
A.RELLENO	ENR. UÑA
A.CORONA	A.DESCOLMATADA
ENR. TALUD	GEOTEXTIL

NOTAS:
-C.T.= COTA TERRENO
-C.D.= COTA DESCOLMATACION
-TERRENO NATURAL PREVIO EXCAVACIÓN GENERAL – – – – –
-LISTADO DE MEDICIONES EN SUSTENTO DE METRADOS
-EL VALOR EXPRESADO DE GEOTEXTIL SE DEBE DIVIDIR ENTRE 0.01 PARA HALLAR EL METRADO EN m.

RECONSTRUCCIÓN CON CAMBIOS

REVISIÓN DE DOCUMENTOS TÉCNICOS

- [X] A- ACEPTADO
- [ ] B- ACEPTADO CON COMENTARIOS
- [ ] C- RECHAZADO

Luis Herrera - Autoridad para la Reconstrucción con Cambios
Jue 31.2023, 9:48 PM GMT-5:00

FIRMA FECHA