2+360

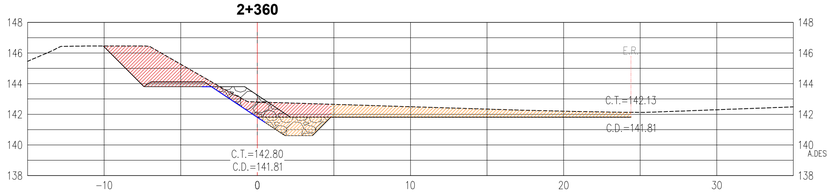

A.CORTE (m2)	16.35
A.RELLENO (m2)	0.00
A.CORONA (m2)	1.18
ENR.TALUD (m2)	4.33
ENR.UÑA (m2)	3.96
EXC.UÑA (m2)	3.96
A.DESL.COLMATADA (m2)	10.84
GEOTEXTIL	0.05

2+340

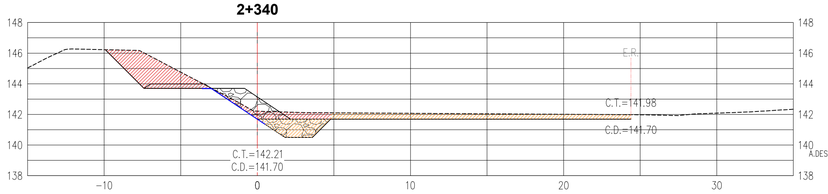

A.CORTE (m2)	11.06
A.RELLENO (m2)	0.00
A.CORONA (m2)	1.18
ENR.TALUD (m2)	4.33
ENR.UÑA (m2)	3.96
EXC.UÑA (m2)	3.96
A.DESL.COLMATADA (m2)	6.77
GEOTEXTIL	0.05

2+320

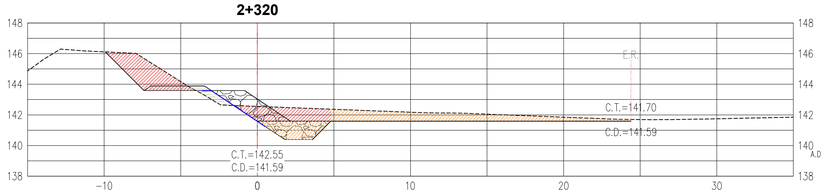

A.CORTE (m2)	11.41
A.RELLENO (m2)	0.84
A.CORONA (m2)	1.18
ENR.TALUD (m2)	4.33
ENR.UÑA (m2)	3.96
EXC.UÑA (m2)	3.96
A.DESL.COLMATADA (m2)	8.81
GEOTEXTIL	0.05

2+300

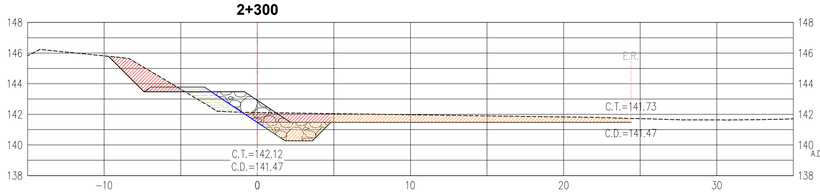

A.CORTE (m2)	7.52
A.RELLENO (m2)	2.11
A.CORONA (m2)	1.18
ENR.TALUD (m2)	4.33
ENR.UÑA (m2)	3.96
EXC.UÑA (m2)	3.96
A.DESL.COLMATADA (m2)	8.42
GEOTEXTIL	0.05

2+280

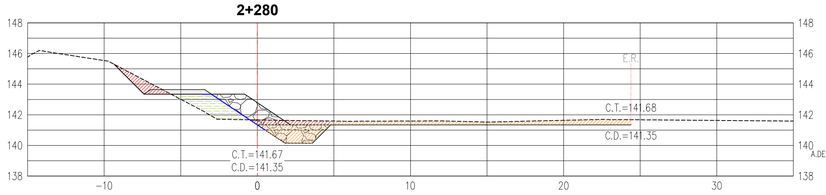

A.CORTE (m2)	3.13
A.RELLENO (m2)	3.85
A.CORONA (m2)	1.18
ENR.TALUD (m2)	4.33
ENR.UÑA (m2)	3.96
EXC.UÑA (m2)	3.96
A.DESL.COLMATADA (m2)	4.95
GEOTEXTIL	0.05

2+260

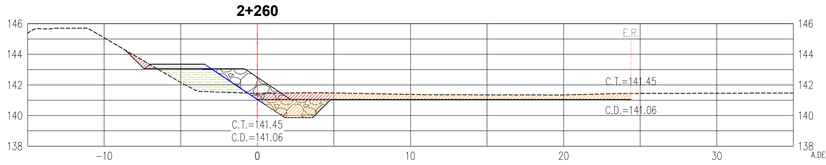

A.CORTE (m2)	2.65
A.RELLENO (m2)	5.15
A.CORONA (m2)	1.18
ENR.TALUD (m2)	4.33
ENR.UÑA (m2)	3.96
EXC.UÑA (m2)	3.96
A.DESL.COLMATADA (m2)	6.41
GEOTEXTIL	0.05

2+240

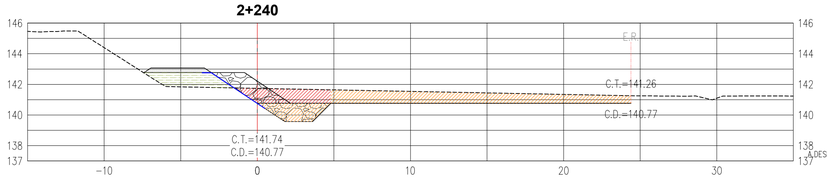

A.CORTE (m2)	5.18
A.RELLENO (m2)	4.18
A.CORONA (m2)	1.18
ENR.TALUD (m2)	4.33
ENR.UÑA (m2)	3.96
EXC.UÑA (m2)	3.96
A.DESL.COLMATADA (m2)	13.44
GEOTEXTIL	0.05

2+500

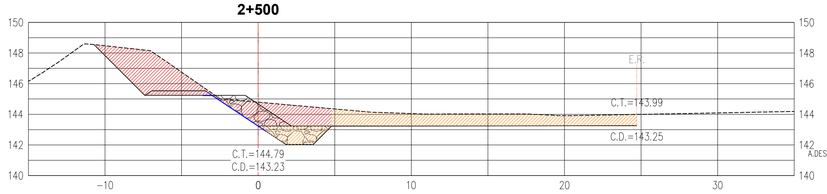

A.CORTE (m2)	20.72
A.RELLENO (m2)	0.00
A.CORONA (m2)	1.18
ENR.TALUD (m2)	4.33
ENR.UÑA (m2)	3.96
EXC.UÑA (m2)	3.96
A.DESL.COLMATADA (m2)	15.79
GEOTEXTIL	0.05

2+480

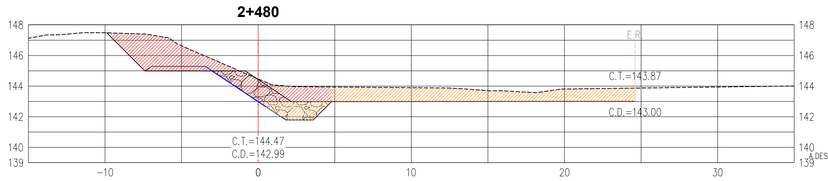

A.CORTE (m2)	18.92
A.RELLENO (m2)	0.00
A.CORONA (m2)	1.18
ENR.TALUD (m2)	4.33
ENR.UÑA (m2)	3.96
EXC.UÑA (m2)	3.96
A.DESL.COLMATADA (m2)	16.25
GEOTEXTIL	0.05

2+460

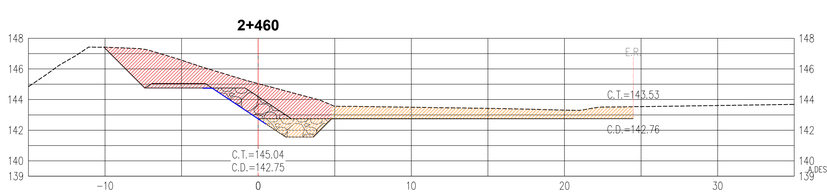

A.CORTE (m2)	24.70
A.RELLENO (m2)	0.00
A.CORONA (m2)	1.18
ENR.TALUD (m2)	4.33
ENR.UÑA (m2)	3.96
EXC.UÑA (m2)	3.96
A.DESL.COLMATADA (m2)	13.79
GEOTEXTIL	0.05

2+440

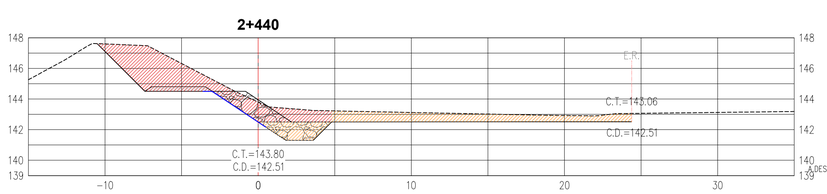

A.CORTE (m2)	20.27
A.RELLENO (m2)	0.00
A.CORONA (m2)	1.18
ENR.TALUD (m2)	4.33
ENR.UÑA (m2)	3.96
EXC.UÑA (m2)	3.96
A.DESL.COLMATADA (m2)	10.54
GEOTEXTIL	0.05

2+420

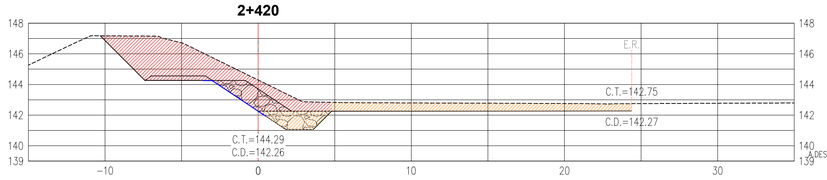

A.CORTE (m2)	24.99
A.RELLENO (m2)	0.00
A.CORONA (m2)	1.18
ENR.TALUD (m2)	4.33
ENR.UÑA (m2)	3.96
EXC.UÑA (m2)	3.96
A.DESL.COLMATADA (m2)	10.04
GEOTEXTIL	0.05

2+400

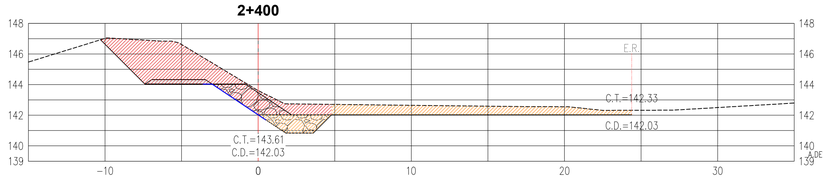

A.CORTE (m2)	23.55
A.RELLENO (m2)	0.00
A.CORONA (m2)	1.18
ENR.TALUD (m2)	4.33
ENR.UÑA (m2)	3.96
EXC.UÑA (m2)	3.96
A.DESL.COLMATADA (m2)	10.54
GEOTEXTIL	0.05

2+380

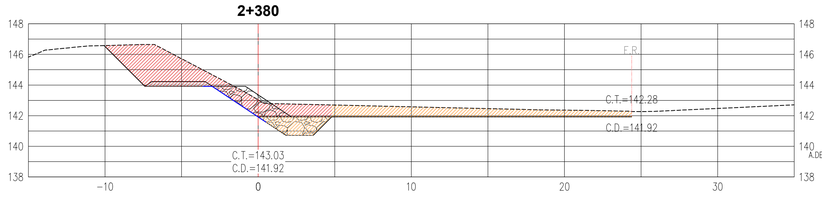

A.CORTE (m2)	18.79
A.RELLENO (m2)	0.00
A.CORONA (m2)	1.19
ENR.TALUD (m2)	4.33
ENR.UÑA (m2)	3.96
EXC.UÑA (m2)	3.96
A.DESL.COLMATADA (m2)	10.94
GEOTEXTIL	0.05

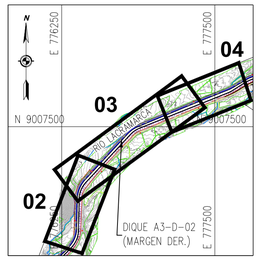

PLANO DE UBICACIÓN
ESC: 1/25,000

ESCALA GRAFICA :

0 2 4 6 8 10m 1:200

LEYENDA :
Sistema de Proyección:
Universal Transversal Mercator (UTM) , Zona 17 Sur
Datum : Sistema Geodesico Mundial (WGS 84)
Fuente : Equipo Técnico

REV N°	FECHA	DESCRIPCIÓN DE LA REVISIÓN	REVISADO	DIRECTOR
R03	01/2023	EMITIDO PARA APROBACIÓN	A.P.T.	M.A.B.
R01	11/2022	EMITIDO PARA APROBACIÓN	A.P.T.	M.A.B.
R00	09/2022	EMITIDO PARA APROBACIÓN	A.P.T.	M.A.B.

NOTA: EL DOCUMENTO PASO DE LA R01 A R03.

	FECHA	FIRMA
DISEÑO : ENRIQUE QUINTANO A.	27/01/2023	Enrique Quintana A. Ing. Caminos, Canales y Puertos CIP 37923-1
DIBUJO : ROGER ROSILLO L.	27/01/2023	Roger Rosillo L. Técnico CAD
REVISIÓN Y APROBACIÓN DE DISEÑO: ALBERTO PRIETO T.	27/01/2023	Alberto Prieto T. Ing. Caminos, Canales y Puertos CIP 37261-1
APROBACIÓN : RAUL FLORES C.	30/01/2023	Raul Elias Flores Carrasco CIP-65436
DIRECTOR DE PROYECTO : MIGUEL A. DEL BARCO	30/01/2023	Miguel A. Del Barco Ing. Caminos, Canales y Puertos CIP 2898-7

OHLA Perú

AIRTIFICIAL

PERÚ Presidencia del Consejo de Ministros

RECONSTRUCCIÓN CON CAMBIOS

TÍTULO :

ENTREGA DE DEFENSAS RIBEREÑAS DEL RIO LACRAMARCA
(PAQUETE R-07)

Creación del servicio de protección en riberas del río Lacramarca vulnerables ante peligros de inundación, en 58 comunidades en los distritos de Macate, Cáceres del Perú y Chimbote de la provincia de Santa - departamento de Ancash
CUI - 2499818

PLANO :

DIQUE A3-D-02
SECCIONES TRANSVERSALES
KM 2+240 - KM 2+500

ESPECIALIDAD :

CIVIL

USO :

DEFENSAS RIBEREÑAS

ZONA :

CHIMBOTE – SANTA – ANCASH

ESCALA :	FECHA :	REV :
1/200	30/01/23	R03

CÓDIGO DEL PLANO :

400197-OHL001-501-XX-DR-CV-000254

REFERENCIAS: VER PLANO 400197-OHL001-501-XX-DR-CV-000243 (PLANTA Y PERFIL LONGITUDINAL)
VER PLANO 400197-OHL001-501-XX-DR-CV-000236 (SECCIONES TIPICAS)

LEYENDA DE MATERIALES

A.CORTE	EXC. UÑA
A.RELLENO	ENR. UÑA
A.CORONA	A.DESCOLMATADA
ENR. TALUD	GEOTEXTIL

NOTAS:
- C.T.= COTA TERRENO
- C.D.= COTA DESCOLMATACION
- TERRENO NATURAL PREVIO EXCAVACIÓN GENERAL – – – –
- LISTADO DE MEDICIONES EN SUSTENTO DE METRADOS
- EL VALOR EXPRESADO DE GEOTEXTIL SE DEBE DIVIDIR ENTRE 0.01 PARA HALLAR EL METRADO EN m.

RECONSTRUCCIÓN CON CAMBIOS

REVISIÓN DE DOCUMENTOS TÉCNICOS

- [X] A- ACEPTADO
- [ ] B- ACEPTADO CON COMENTARIOS
- [ ] C- RECHAZADO

Luis Herrera - Autorizado para la Reconstrucción con Cambios
Jun 10, 2023, 9:43 PM GMT-5:00

FIRMA FECHA