1+240

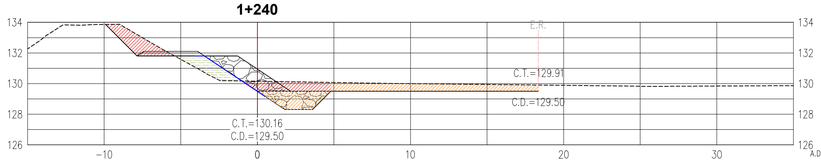

A.CORTE (m2)	6.69
A.RELLENO (m2)	2.74
A.CORONA (m2)	1.18
ENR.TALUD (m2)	4.98
ENR.UÑA (m2)	3.96
EXC.UÑA (m2)	3.96
A.DESLCOLMATADA (m2)	6.48
GEOTEXTIL	0.05

1+220

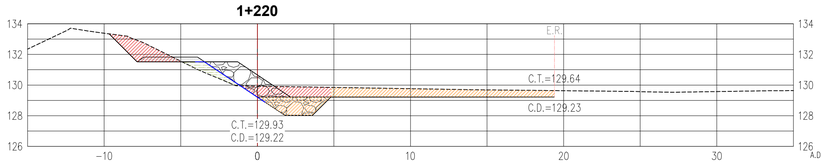

A.CORTE (m2)	7.09
A.RELLENO (m2)	1.48
A.CORONA (m2)	1.18
ENR.TALUD (m2)	4.98
ENR.UÑA (m2)	3.96
EXC.UÑA (m2)	3.96
A.DESLCOLMATADA (m2)	7.44
GEOTEXTIL	0.05

1+200

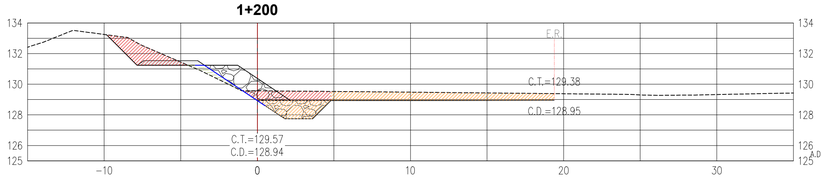

A.CORTE (m2)	7.26
A.RELLENO (m2)	0.89
A.CORONA (m2)	1.19
ENR.TALUD (m2)	4.98
ENR.UÑA (m2)	3.96
EXC.UÑA (m2)	3.96
A.DESLCOLMATADA (m2)	7.52
GEOTEXTIL	0.05

1+180

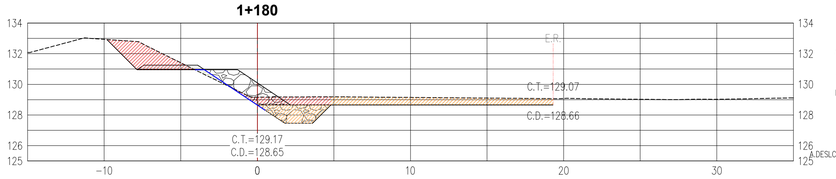

A.CORTE (m2)	8.15
A.RELLENO (m2)	0.37
A.CORONA (m2)	1.19
ENR.TALUD (m2)	4.98
ENR.UÑA (m2)	3.96
EXC.UÑA (m2)	3.96
A.DESLCOLMATADA (m2)	6.84
GEOTEXTIL	0.05

1+160

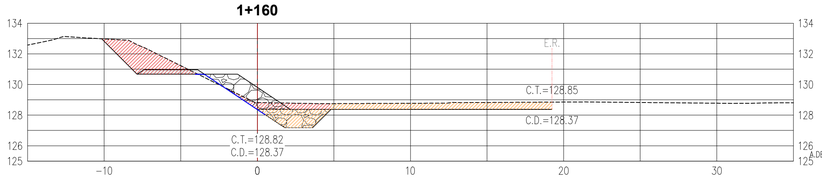

A.CORTE (m2)	8.77
A.RELLENO (m2)	0.18
A.CORONA (m2)	1.19
ENR.TALUD (m2)	4.98
ENR.UÑA (m2)	3.96
EXC.UÑA (m2)	3.96
A.DESLCOLMATADA (m2)	6.15
GEOTEXTIL	0.05

1+140

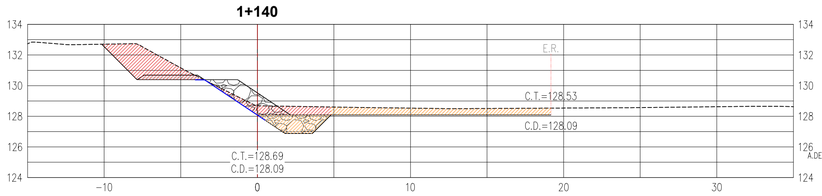

A.CORTE (m2)	11.36
A.RELLENO (m2)	0.00
A.CORONA (m2)	1.18
ENR.TALUD (m2)	4.98
ENR.UÑA (m2)	3.96
EXC.UÑA (m2)	3.96
A.DESLCOLMATADA (m2)	6.41
GEOTEXTIL	0.05

1+120

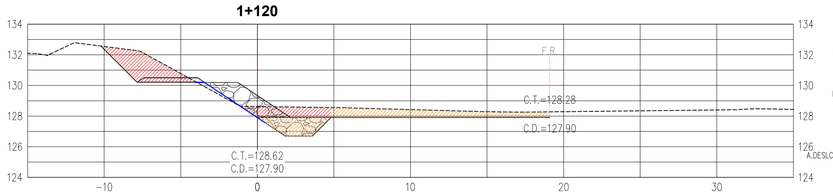

A.CORTE (m2)	10.30
A.RELLENO (m2)	0.41
A.CORONA (m2)	1.19
ENR.TALUD (m2)	4.98
ENR.UÑA (m2)	3.96
EXC.UÑA (m2)	3.96
A.DESLCOLMATADA (m2)	6.83
GEOTEXTIL	0.05

1+380

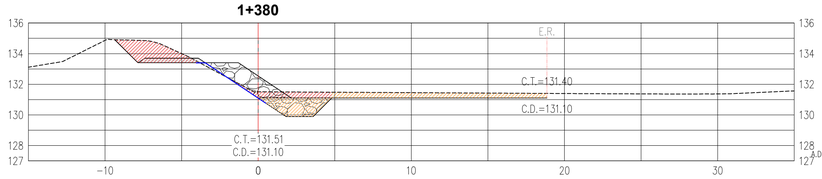

A.CORTE (m2)	6.96
A.RELLENO (m2)	0.18
A.CORONA (m2)	1.19
ENR.TALUD (m2)	4.98
ENR.UÑA (m2)	3.96
EXC.UÑA (m2)	3.96
A.DESLCOLMATADA (m2)	4.80
GEOTEXTIL	0.05

1+360

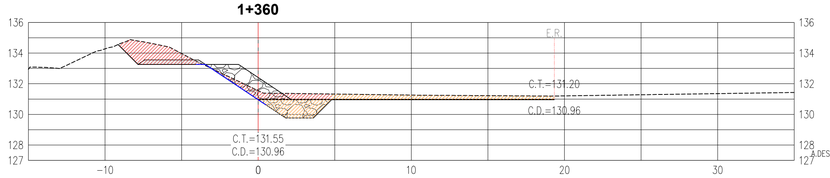

A.CORTE (m2)	7.89
A.RELLENO (m2)	0.02
A.CORONA (m2)	1.18
ENR.TALUD (m2)	4.98
ENR.UÑA (m2)	3.96
EXC.UÑA (m2)	3.96
A.DESLCOLMATADA (m2)	4.18
GEOTEXTIL	0.05

1+340

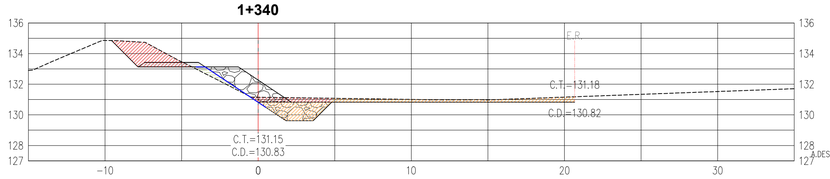

A.CORTE (m2)	6.07
A.RELLENO (m2)	0.80
A.CORONA (m2)	1.18
ENR.TALUD (m2)	4.98
ENR.UÑA (m2)	3.96
EXC.UÑA (m2)	3.96
A.DESLCOLMATADA (m2)	3.38
GEOTEXTIL	0.05

1+320

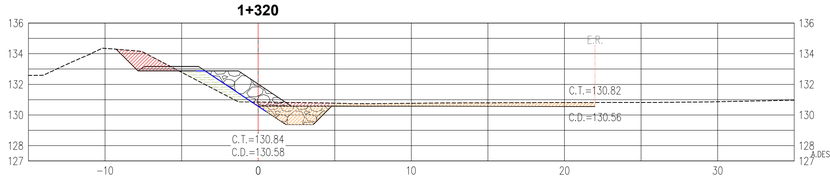

A.CORTE (m2)	3.98
A.RELLENO (m2)	2.63
A.CORONA (m2)	1.19
ENR.TALUD (m2)	4.98
ENR.UÑA (m2)	3.96
EXC.UÑA (m2)	3.96
A.DESLCOLMATADA (m2)	3.70
GEOTEXTIL	0.05

1+300

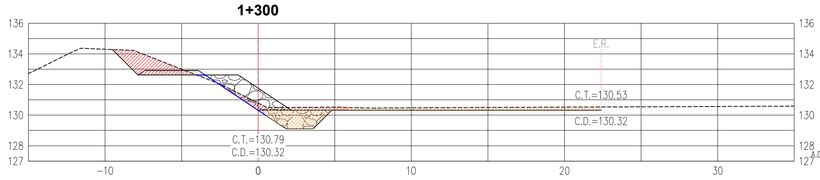

A.CORTE (m2)	6.06
A.RELLENO (m2)	0.15
A.CORONA (m2)	1.19
ENR.TALUD (m2)	4.98
ENR.UÑA (m2)	3.96
EXC.UÑA (m2)	3.96
A.DESLCOLMATADA (m2)	3.20
GEOTEXTIL	0.05

1+280

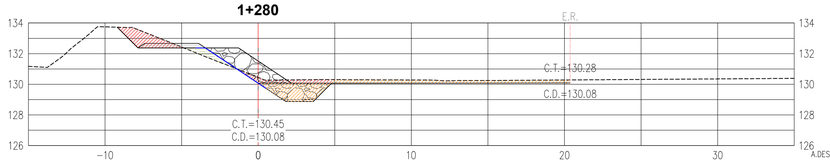

A.CORTE (m2)	3.96
A.RELLENO (m2)	0.99
A.CORONA (m2)	1.19
ENR.TALUD (m2)	4.98
ENR.UÑA (m2)	3.96
EXC.UÑA (m2)	3.96
A.DESLCOLMATADA (m2)	2.98
GEOTEXTIL	0.05

1+260

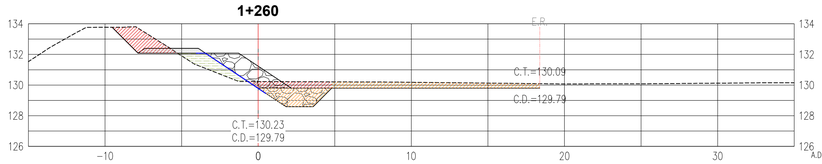

A.CORTE (m2)	5.75
A.RELLENO (m2)	2.66
A.CORONA (m2)	1.19
ENR.TALUD (m2)	4.98
ENR.UÑA (m2)	3.96
EXC.UÑA (m2)	3.96
A.DESLCOLMATADA (m2)	5.01
GEOTEXTIL	0.05

REFERENCIAS: VER PLANO 400197-OHL001-501-XX-DR-CV-000242 (PLANTA Y PERFIL LONGITUDINAL)
VER PLANO 400197-OHL001-501-XX-DR-CV-000236 (SECCIONES TIPICAS)

LEYENDA DE MATERIALES

A.CORTE	EXC. UÑA
A.RELLENO	ENR. UÑA
A.CORONA	A.DESCOLMATADA
ENR. TALUD	GEOTEXTIL

NOTAS:

- C.T.= COTA TERRENO
- C.D.= COTA DESCOLMATACION
- TERRENO NATURAL PREVIO EXCAVACIÓN GENERAL
- LISTADO DE MEDICIONES EN SUSTENTO DE METRADOS
- EL VALOR EXPRESADO DE GEOTEXTIL SE DEBE DIVIDIR ENTRE 0.01 PARA HALLAR EL METRADO EN m.

RECONSTRUCCIÓN CON CAMBIOS

REVISIÓN DE DOCUMENTOS TÉCNICOS

- [X] A- ACEPTADO
- [ ] B- ACEPTADO CON COMENTARIOS
- [ ] C- RECHAZADO

Lynn Herrera - Autoridad para la Reconstrucción con Cambios
Jun 10, 2023, 9:42 PM GMT-5:00

FIRMA FECHA

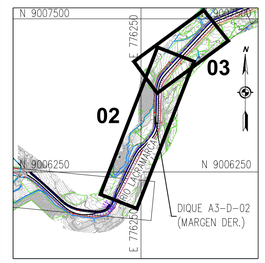

PLANO DE UBICACIÓN
ESC: 1/25,000

ESCALA GRAFICA :

0 2 4 6 8 10m 1:200

LEYENDA :
Sistema de Proyección:
Universal Transversal Mercator (UTM) , Zona 17 Sur
Datum : Sistema Geodesico Mundial (WGS 84)
Fuente : Equipo Técnico

REV N°	FECHA	DESCRIPCIÓN DE LA REVISIÓN	REVISADO	DIRECTOR
R03	01/2023	EMITIDO PARA APROBACIÓN	A.P.T.	M.A.B.
R02	12/2022	EMITIDO PARA APROBACIÓN	A.P.T.	M.A.B.
R00	09/2022	EMITIDO PARA APROBACIÓN	A.P.T.	M.A.B.

NOTA: EL DOCUMENTO PASO DE LA R00 A R02.

	FECHA	FIRMA
DISEÑO : ENRIQUE QUINTANO A.	27/01/2023	Enrique Quintano A. Ing. Caminos, Canales y Puertos CIP 37913-1
DIBUJO : ROGER ROSILLO L.	27/01/2023	Roger Rosillo L. Tecnico CAD
REVISIÓN Y APROBACIÓN DE DISEÑO: ALBERTO PRIETO T.	27/01/2023	Alberto Prieto T. Ing. Caminos, Canales y Puertos CIP 2159-1
APROBACIÓN : RAUL FLORES C.	30/01/2023	Raul Elias Flores Carazas CIP-54536
DIRECTOR DE PROYECTO : MIGUEL A. DEL BARCO	30/01/2023	Miguel A. Del Barco Ing. Caminos, Canales y Puertos CIP 2898-T

OHLA Perú

AIRTIFICIAL

PERÚ Presidencia del Consejo de Ministros

RECONSTRUCCIÓN CON CAMBIOS

TITULO :

ENTREGA DE DEFENSAS RIBEREÑAS DEL RIO LACRAMARCA

(PAQUETE R-07)

Creación del servicio de protección en riberas del río Lacramarca vulnerables ante peligros de inundación, en 58 comunidades en los distritos de Macate, Cáceres del Perú y Chimbote de la provincia de Santa - departamento de Ancash
CUI - 2499818

PLANO :

DIQUE A3-D-02
SECCIONES TRANSVERSALES
KM 1+120 - KM 1+380

ESPECIALIDAD :

CIVIL

USO :

DEFENSAS RIBEREÑAS

ZONA :

CHIMBOTE – SANTA – ANCASH

ESCALA :	FECHA :	REV :
1/200	30/01/23	R03

CÓDIGO DEL PLANO :

400197-OHL001-501-XX-DR-CV-000250