0+960

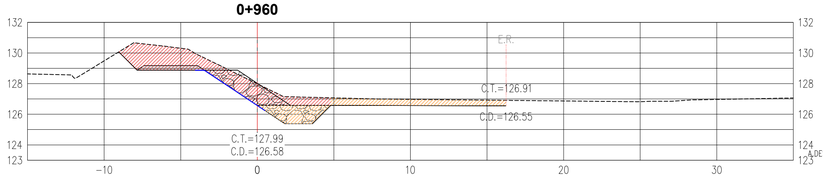

A.CORTE (m2)	14.68
A.RELLENO (m2)	0.00
A.CORONA (m2)	1.19
ENR.TALUD (m2)	4.98
ENR.UÑA (m2)	3.96
EXC.UÑA (m2)	3.96
A.DESLCOLMATADA (m2)	4.69
GEOTEXTIL	0.05

0+940

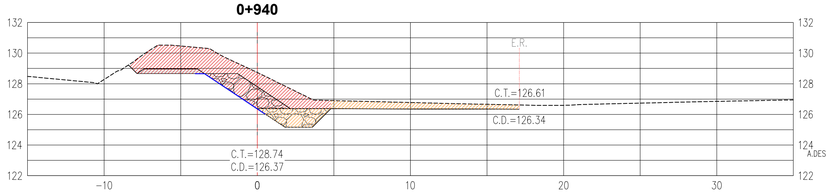

A.CORTE (m2)	20.67
A.RELLENO (m2)	0.00
A.CORONA (m2)	1.19
ENR.TALUD (m2)	4.98
ENR.UÑA (m2)	3.96
EXC.UÑA (m2)	3.96
A.DESLCOLMATADA (m2)	4.95
GEOTEXTIL	0.05

0+920

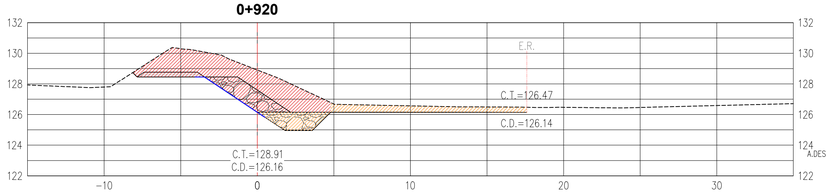

A.CORTE (m2)	22.63
A.RELLENO (m2)	0.00
A.CORONA (m2)	1.19
ENR.TALUD (m2)	4.98
ENR.UÑA (m2)	3.96
EXC.UÑA (m2)	3.96
A.DESLCOLMATADA (m2)	5.22
GEOTEXTIL	0.05

0+900

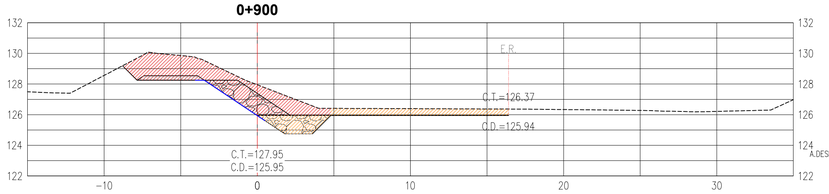

A.CORTE (m2)	18.71
A.RELLENO (m2)	0.00
A.CORONA (m2)	1.19
ENR.TALUD (m2)	4.98
ENR.UÑA (m2)	3.96
EXC.UÑA (m2)	3.96
A.DESLCOLMATADA (m2)	5.16
GEOTEXTIL	0.05

0+880

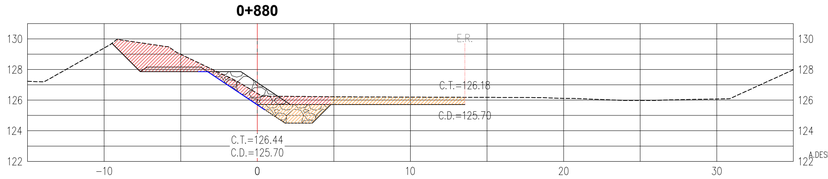

A.CORTE (m2)	11.93
A.RELLENO (m2)	0.00
A.CORONA (m2)	1.18
ENR.TALUD (m2)	4.68
ENR.UÑA (m2)	3.96
EXC.UÑA (m2)	3.96
A.DESLCOLMATADA (m2)	4.34
GEOTEXTIL	0.05

0+860

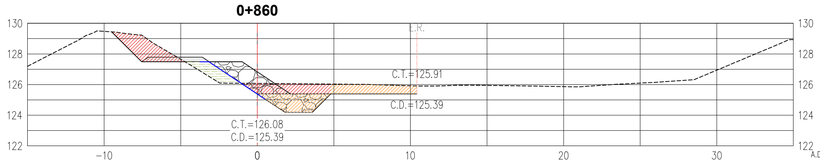

A.CORTE (m2)	7.59
A.RELLENO (m2)	2.07
A.CORONA (m2)	1.18
ENR.TALUD (m2)	4.54
ENR.UÑA (m2)	3.96
EXC.UÑA (m2)	3.96
A.DESLCOLMATADA (m2)	3.35
GEOTEXTIL	0.05

0+840

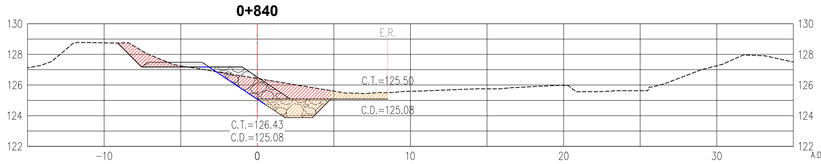

A.CORTE (m2)	8.67
A.RELLENO (m2)	0.22
A.CORONA (m2)	1.19
ENR.TALUD (m2)	4.54
ENR.UÑA (m2)	3.96
EXC.UÑA (m2)	3.96
A.DESLCOLMATADA (m2)	1.56
GEOTEXTIL	0.05

1+100

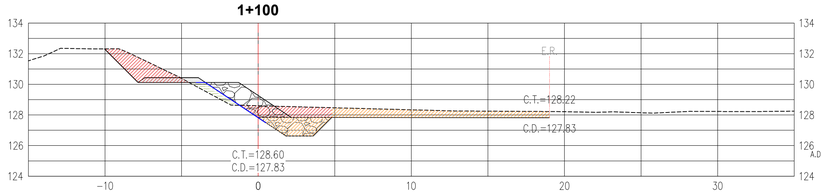

A.CORTE (m2)	8.69
A.RELLENO (m2)	1.22
A.CORONA (m2)	1.19
ENR.TALUD (m2)	4.98
ENR.UÑA (m2)	3.96
EXC.UÑA (m2)	3.96
A.DESLCOLMATADA (m2)	6.87
GEOTEXTIL	0.05

1+080

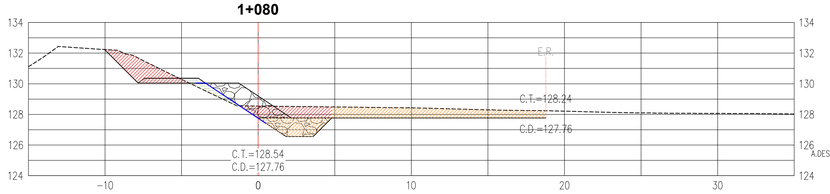

A.CORTE (m2)	8.75
A.RELLENO (m2)	0.94
A.CORONA (m2)	1.19
ENR.TALUD (m2)	4.98
ENR.UÑA (m2)	3.96
EXC.UÑA (m2)	3.96
A.DESLCOLMATADA (m2)	8.58
GEOTEXTIL	0.05

1+060

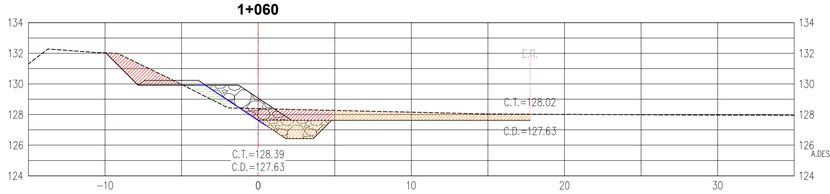

A.CORTE (m2)	7.63
A.RELLENO (m2)	1.67
A.CORONA (m2)	1.19
ENR.TALUD (m2)	4.98
ENR.UÑA (m2)	3.96
EXC.UÑA (m2)	3.96
A.DESLCOLMATADA (m2)	6.50
GEOTEXTIL	0.05

1+040

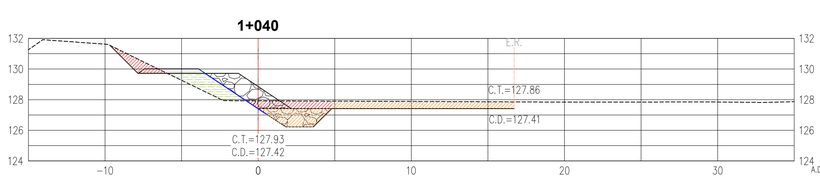

A.CORTE (m2)	4.34
A.RELLENO (m2)	3.53
A.CORONA (m2)	1.18
ENR.TALUD (m2)	4.98
ENR.UÑA (m2)	3.96
EXC.UÑA (m2)	3.96
A.DESLCOLMATADA (m2)	5.55
GEOTEXTIL	0.05

1+020

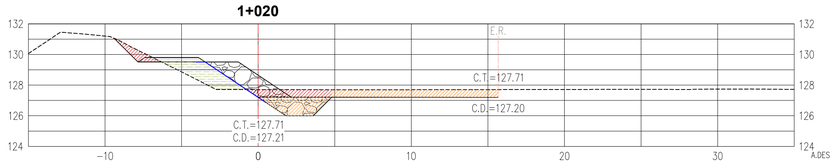

A.CORTE (m2)	3.78
A.RELLENO (m2)	4.31
A.CORONA (m2)	1.19
ENR.TALUD (m2)	4.98
ENR.UÑA (m2)	3.96
EXC.UÑA (m2)	3.96
A.DESLCOLMATADA (m2)	5.42
GEOTEXTIL	0.05

1+000

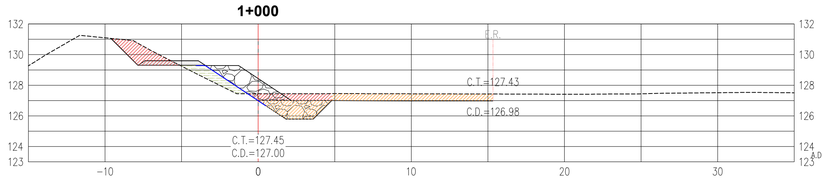

A.CORTE (m2)	5.65
A.RELLENO (m2)	2.21
A.CORONA (m2)	1.19
ENR.TALUD (m2)	4.98
ENR.UÑA (m2)	3.96
EXC.UÑA (m2)	3.96
A.DESLCOLMATADA (m2)	4.79
GEOTEXTIL	0.05

0+980

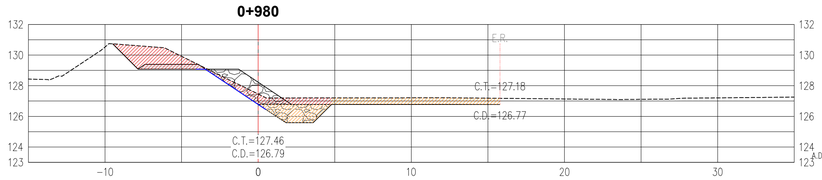

A.CORTE (m2)	9.03
A.RELLENO (m2)	0.00
A.CORONA (m2)	1.19
ENR.TALUD (m2)	4.98
ENR.UÑA (m2)	3.96
EXC.UÑA (m2)	3.96
A.DESLCOLMATADA (m2)	4.71
GEOTEXTIL	0.05

REFERENCIAS: VER PLANO 400197-OHL001-501-XX-DR-CV-000241-242 (PLANTA Y PERFIL LONGITUDINAL)
VER PLANO 400197-OHL001-501-XX-DR-CV-000236 (SECCIONES TIPICAS)

LEYENDA DE MATERIALES

A.CORTE	EXC. UÑA
A.RELLENO	ENR. UÑA
A.CORONA	A.DESCOLMATADA
ENR. TALUD	GEOTEXTIL

NOTAS:

- C.T.= COTA TERRENO
- C.D.= COTA DESCOLMATACION
- TERRENO NATURAL PREVIO EXCAVACIÓN GENERAL
- LISTADO DE MEDICIONES EN SUSTENTO DE METRADOS
- EL VALOR EXPRESADO DE GEOTEXTIL SE DEBE DIVIDIR ENTRE 0.01 PARA HALLAR EL METRADO EN m.

RECONSTRUCCIÓN CON CAMBIOS

REVISIÓN DE DOCUMENTOS TÉCNICOS

- [X] A- ACEPTADO
- [ ] B- ACEPTADO CON COMENTARIOS
- [ ] C- RECHAZADO

Luis Herrera - Autoridad para la Reconstrucción con Cambios
Jun 03, 2023, 9:41 PM GMT-5:00

FIRMA FECHA

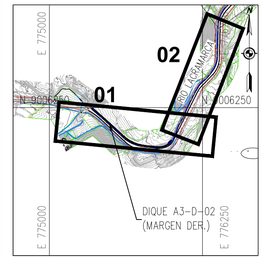

PLANO DE UBICACIÓN
ESC: 1/25,000

ESCALA GRAFICA :

0 2 4 6 8 10m 1:200

LEYENDA :
Sistema de Proyección:
Universal Transversal Mercator (UTM) , Zona 17 Sur
Datum : Sistema Geodesico Mundial (WGS 84)
Fuente : Equipo Técnico

REV N°	FECHA	DESCRIPCIÓN DE LA REVISIÓN	REVISADO	DIRECTOR
R03	01/2023	EMITIDO PARA APROBACIÓN	A.P.T.	M.A.B.
R01	11/2022	EMITIDO PARA APROBACIÓN	A.P.T.	M.A.B.
R00	09/2022	EMITIDO PARA APROBACIÓN	A.P.T.	M.A.B.

NOTA: EL DOCUMENTO PASO DE LA R01 A R03.

	FECHA	FIRMA
DISEÑO : ENRIQUE QUINTANO A.	27/01/2023	Enrique Quintana A. Ing. Caminos, Canales y Puertos CIP 37953-1
DIBUJO : ROGER ROSILLO L.	27/01/2023	Roger Rosillo L. Tecnico CAD
REVISIÓN Y APROBACIÓN DE DISEÑO: ALBERTO PRIETO T.	27/01/2023	Alberto Prieto T. Ing. Caminos, Canales y Puertos CIP 3194-1
APROBACIÓN : RAUL FLORES C.	30/01/2023	Raul Elias Flores Carazas CIP 65436
DIRECTOR DE PROYECTO : MIGUEL A. DEL BARCO	30/01/2023	Miguel A. Del Barco Ing. Caminos, Canales y Puertos CIP 2898-7

OHLA Perú

AIRTIFICIAL

PERÚ Presidencia del Consejo de Ministros

RECONSTRUCCIÓN CON CAMBIOS

TITULO :

ENTREGA DE DEFENSAS RIBEREÑAS DEL RIO LACRAMARCA

(PAQUETE R-07)

Creación del servicio de protección en riberas del río Lacramarca vulnerables ante peligros de inundación, en 58 comunidades en los distritos de Macate, Cáceres del Perú y Chimbote de la provincia de Santa - departamento de Ancash
CUI - 2499818

PLANO :

DIQUE A3-D-02
SECCIONES TRANSVERSALES
KM 0+840 - KM 1+100

ESPECIALIDAD :

CIVIL

USO :

DEFENSAS RIBEREÑAS

ZONA :

CHIMBOTE – SANTA – ANCASH

ESCALA :	FECHA :	REV :
1/200	30/01/23	R03

CÓDIGO DEL PLANO :

400197-OHL001-501-XX-DR-CV-000249