A.RELLENO :113.24m2

0+230.00

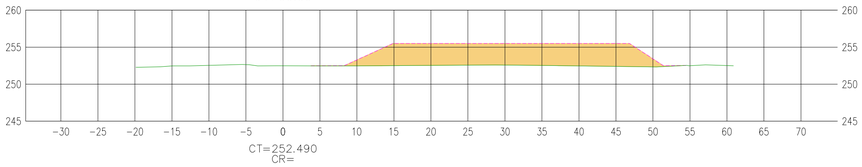

A.RELLENO :165.34m2

0+220.00

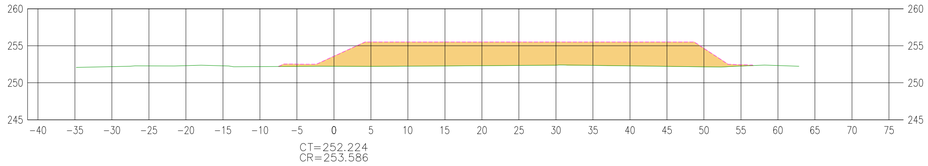

A.RELLENO :223.53m2

0+210.00

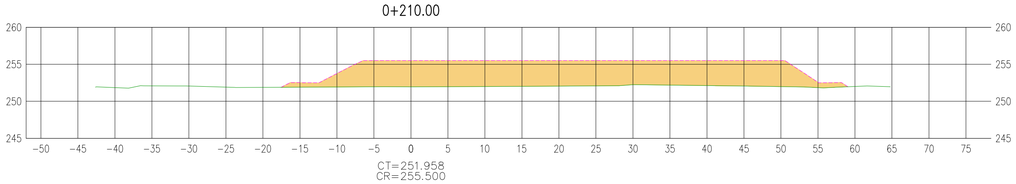

A.RELLENO :277.85m2

0+200.00

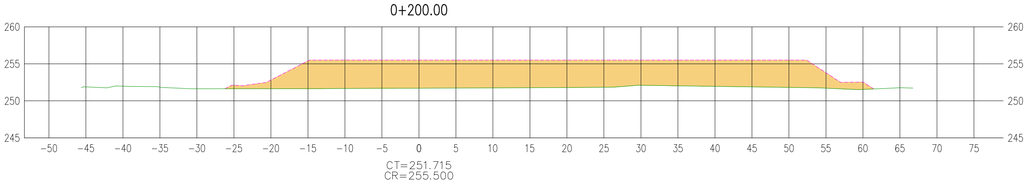

A.RELLENO :336.87m2

0+190.00

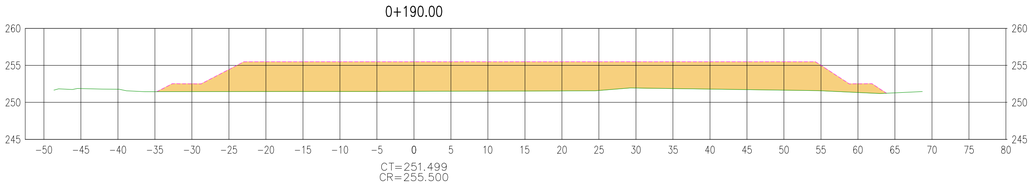

A.RELLENO :388.40m2

0+180.00

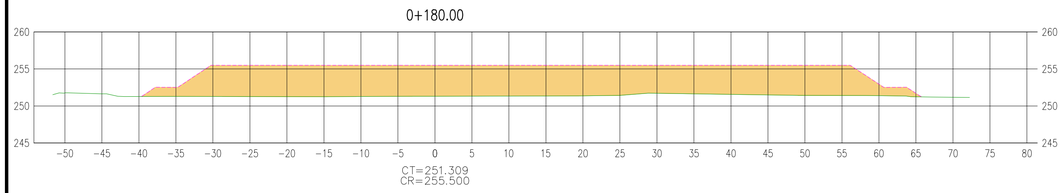

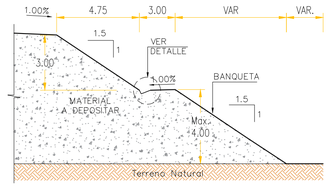

SECCIÓN TÍPICA DE BANQUETA

S/E

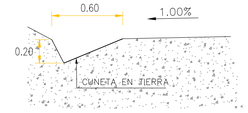

DETALLE DE CUNETA

ESC: 1/25

A.RELLENO :3.59m2

0+248.25

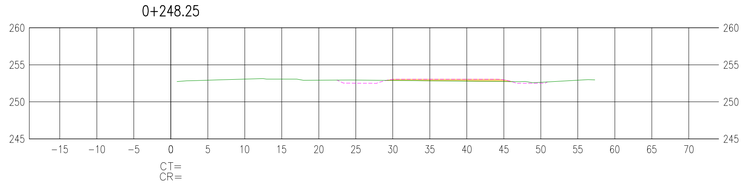

A.RELLENO :69.32m2

0+240.00

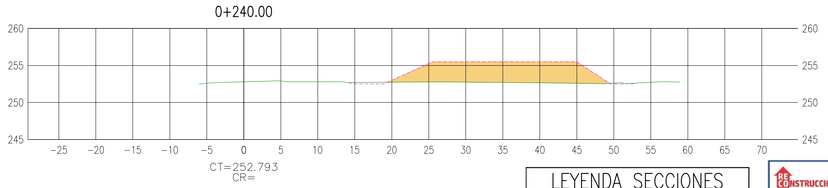

LEYENDA SECCIONES

LINEA TERRENO EXISTENTE	
LINEA TERRENO DISEÑO	
AREA DE RELLENO	
COTA TERRENO	CT
COTA RASANTE	CR

RECONSTRUCCIÓN CON CAMBIOS

REVISIÓN DE DOCUMENTOS TÉCNICOS

- [X] A- ACEPTADO
- [ ] B- ACEPTADO CON COMENTARIOS
- [ ] C- RECHAZADO

Luis Herrera - Autoridad para la Reconstrucción con Cambios
Jun 10, 2023, 9:31 PM GMT-5:00

FIRMA FECHA



PLANO DE UBICACIÓN

ESCALA GRAFICA :

0 20 40

1:500 METROS

LEYENDA :

Sistema de Proyección:
Universal Transversal Mercator (UTM) , Zona 17 Sur
Datum : Sistema Geodesico Mundial (WGS 84)
Fuente : Equipo Técnico

REV N°	FECHA	DESCRIPCIÓN DE LA REVISIÓN	REVISADO	DIRECTOR
R02	12/2022	EMITIDO PARA APROBACIÓN	A.P.T.	M.A.B.
R00	09/2022	EMITIDO PARA APROBACIÓN	A.P.T.	M.A.B.

NOTA: EL DOCUMENTO PASO DE LA R00 A R02.

	FECHA	FIRMA
DISEÑO : ENRIQUE QUINTANO A.	07/12/2022	Enrique Quintano A. Ing. Caminos, Canales y Puertos CIP 27053-T
DIBUJO : ROGER ROSILLO L.	07/12/2022	Roger Rosillo L. Técnico DAO
REVISIÓN Y APROBACIÓN DE DISEÑO: ALBERTO PRIETO T.	07/12/2022	Alberto Prieto T. Ing. Caminos, Canales y Puertos CIP 27051-T
APROBACIÓN : RAUL FLORES C.	10/12/2022	Raul Alex Flores Carrera Ing. Civil CIP 69036
DIRECTOR DE PROYECTO : MIGUEL A. DEL BARCO	10/12/2022	Miguel A. Del Barco Ingeniero Caminos, Canales y Puertos CIP 3858-T

OHLA Perú

AIRTIFICIAL

PERÚ Presidencia del Consejo de Ministros

RECONSTRUCCIÓN CON CAMBIOS

TÍTULO :

ENTREGA DE DEFENSAS RIBEREÑAS DEL RIO LACRAMARCA

(PAQUETE R-07)

Creación del servicio de protección en riberas del río Lacramarca vulnerables ante peligros de inundación, en 58 comunidades en los distritos de Macate, Cáceres del Perú y Chimbote de la provincia de Santa - departamento de Ancash
CUI - 2499818

PLANO :

PLANO TOPOGRÁFICO DME-O SECCIONES TRANSVERSALES KM 0+180 - KM 0+248

ESPECIALIDAD :

MEDIO AMBIENTE

USO :

DEFENSAS RIBEREÑAS

ZONA :

CHIMBOTE – SANTA – ANCASH

ESCALA :	FECHA :	REV :
1/500	10/12/22	R02

CÓDIGO DEL PLANO :

400197-OHL001-501-XX-DR-EN-000017