A.RELLENO :590.42m2

0+110.00

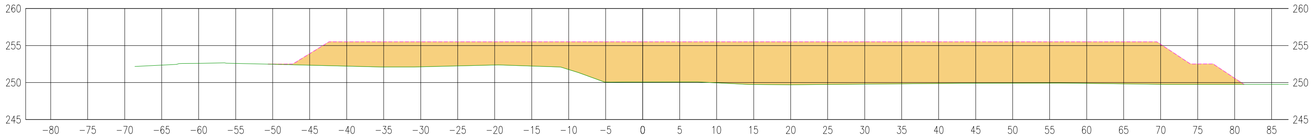

CT=250.074
CR=255.500

A.RELLENO :623.66m2

0+100.00

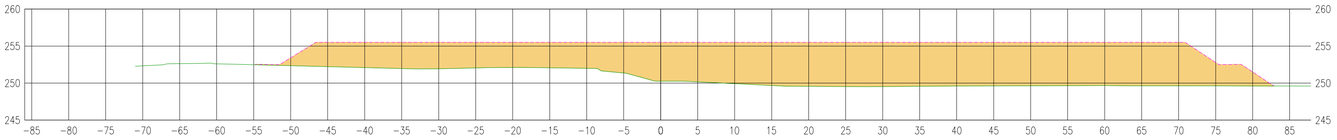

CT=250.266
CR=255.500

A.RELLENO :668.36m2

0+090.00

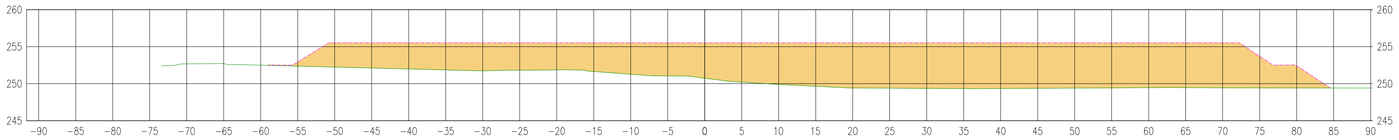

CT=250.732
CR=255.500

A.RELLENO :691.49m2

0+080.00

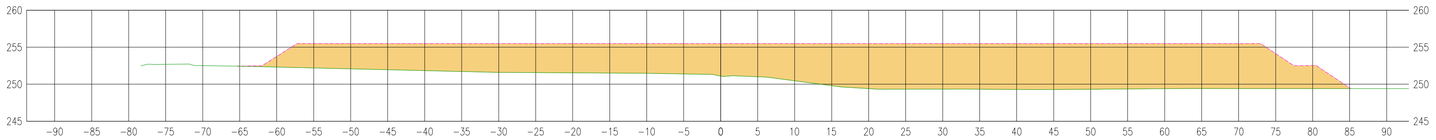

CT=251.088
CR=255.500

A.RELLENO :715.49m2

0+070.00

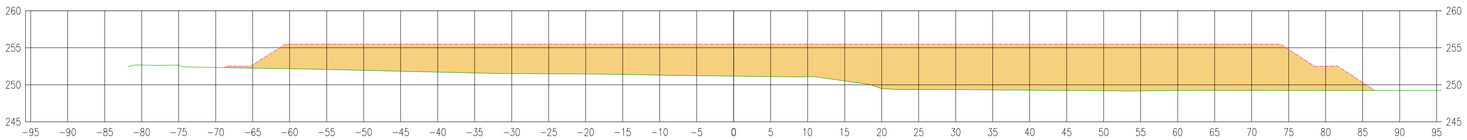

CT=251.170
CR=255.500

A.RELLENO :753.10m2

0+060.00

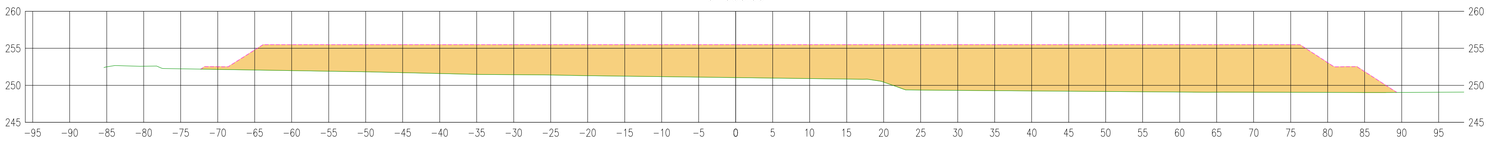

CT=251.050
CR=255.500

LEYENDA SECCIONES

LINEA TERRENO EXISTENTE	
LINEA TERRENO DISEÑO	
AREA DE RELLENO	
COTA TERRENO	CT
COTA RASANTE	CR

RECONSTRUCCIÓN CON CAMBIOS

REVISIÓN DE DOCUMENTOS TÉCNICOS

- [X] A- ACEPTADO
- [ ] B- ACEPTADO CON COMENTARIOS
- [ ] C- RECHAZADO

Luis Herrera - Autoridad para la Reconstrucción con Cambios
Jun 10, 2023, 9:33 PM GMT-5:00

FIRMA FECHA



PLANO DE UBICACIÓN

ESCALA GRAFICA :

0 20 40

1:500 METROS

LEYENDA :
Sistema de Proyección:
Universal Transversal Mercator (UTM) , Zona 17 Sur
Datum : Sistema Geodesico Mundial (WGS 84)
Fuente : Equipo Técnico

REV N°	FECHA	DESCRIPCIÓN DE LA REVISIÓN	REVISADO	DIRECTOR
R02	12/2022	EMITIDO PARA APROBACIÓN	A.P.T.	M.A.B.
R00	09/2022	EMITIDO PARA APROBACIÓN	A.P.T.	M.A.B.

NOTA: EL DOCUMENTO PASO DE LA R00 A R02.

	FECHA	FIRMA
DISEÑO : ENRIQUE QUINTANO A.	07/12/2022	Enrique Quintano A. Ing. Cambios, Canales y Puertos CIP 2793-T
DIBUJO : ROGER ROSILLO L.	07/12/2022	Roger Rosillo L. Técnico CAD
REVISIÓN Y APROBACIÓN DE DISEÑO: ALBERTO PRIETO T.	07/12/2022	Alberto Prieto T. Ing. Cambios, Canales y Puertos CIP 2793-T
APROBACIÓN : RAUL FLORES C.	10/12/2022	Raul Elias Flores Carbajal Ing. CAD CIP 69636
DIRECTOR DE PROYECTO : MIGUEL A. DEL BARCO	10/12/2022	Miguel A. Del Barco Ing. Cambios, Canales y Puertos CIP 2800-T

OHLA Perú

AIRTIFICIAL

PERÚ Presidencia del Consejo de Ministros

RECONSTRUCCIÓN CON CAMBIOS

TÍTULO :

ENTREGA DE DEFENSAS RIBEREÑAS DEL RIO LACRAMARCA
(PAQUETE R-07)

Creación del servicio de protección en riberas del río Lacramarca vulnerables ante peligros de inundación, en 58 comunidades en los distritos de Macate, Cáceres del Perú y Chimbote de la provincia de Santa - departamento de Ancash CUI - 2499818

PLANO :

PLANO TOPOGRÁFICO DME-O
SECCIONES TRANSVERSALES
KM 0+060 - KM 0+110

ESPECIALIDAD :

MEDIO AMBIENTE

USO :

DEFENSAS RIBEREÑAS

ZONA :

CHIMBOTE – SANTA – ANCASH

ESCALA :	FECHA :	REV :
1/500	10/12/22	R02

CÓDIGO DEL PLANO :

400197-OHL001-501-XX-DR-EN-000015