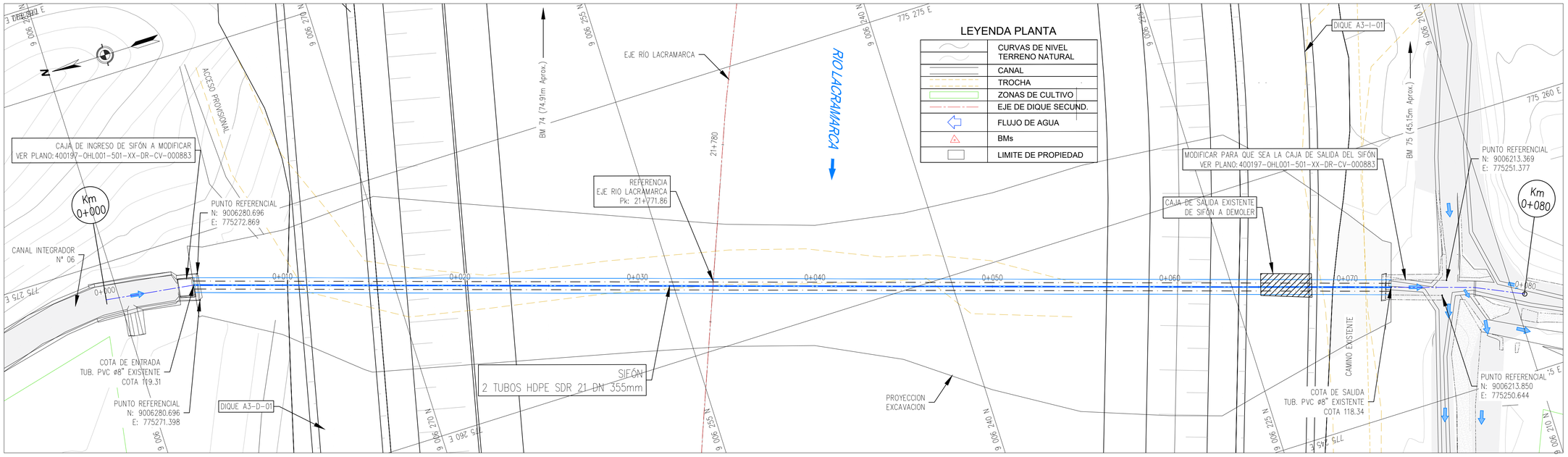
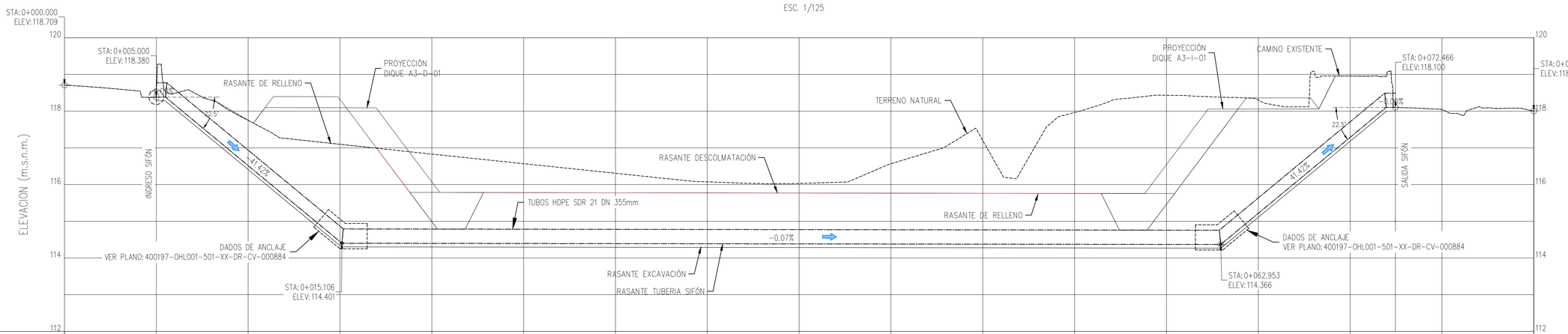


SIFÓN INTEGRADOR N° 6 A3-SI-21-75
PLANTA

ESC. 1/125



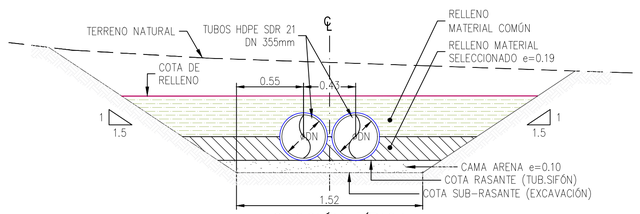
KILOMETRAJE	0+000	0+005	0+010	0+015	0+020	0+025	0+030	0+035	0+040	0+045	0+050	0+055	0+060	0+065	0+070	0+075	0+080
COTA DIQUE/DESCOLM. (m.s.n.m.)			117.75	118.32	116.07	115.78	115.78	115.77	115.77	115.76	115.76	115.76	116.54	118.36	118.96		
COTA DE TERRENO (m.s.n.m.)	118.71	118.53	117.75	117.10	116.83	116.57	116.31	116.07	116.03	116.57	117.20	117.96	118.43	118.30	118.95	118.05	118.00
RASANTE TUBERÍA SIFÓN (m.s.n.m.)		118.380 118.380	116.52	114.41 114.41	114.40	114.39	114.39	114.39	114.38	114.38	114.38	114.37	114.37	114.366 115.22	117.29	118.101 118.101	
RASANTE EXCAVACIÓN (m.s.n.m.)		118.28	116.41	114.34	114.30	114.29	114.29	114.29	114.28	114.28	114.28	114.27	114.27	115.11	117.18		
RASANTE RELLENO (m.s.n.m.)		118.59	117.75	117.10	114.99	115.78	115.78	115.77	115.77	115.77	115.76	115.76	115.46	118.06	118.95		

PERFIL LONGITUDINAL

ESC. H=1/125 – V=1/62.5

LEYENDA PERFIL

- - - - - - - -	COTA DE TERRENO
— · — · — · —	COTA DE RASANTE (TUBERÍA SIFÓN)
———	COTA DE SUB-RASANTE (EXCAVACIÓN)
———	COTA DE RELLENO



SECCIÓN TÍPICA

ESC. 1/25

REVISIÓN DE DOCUMENTOS TÉCNICOS

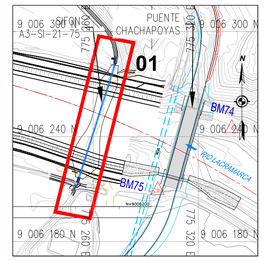
[X] A- ACEPTADO

[ ] B- ACEPTADO CON COMENTARIOS

[ ] C- RECHAZADO

Luis Herrera - Autoridad para la Reconstrucción con Cambios
Mar 23, 2023, 5:12 PM GMT-5:00

FIRMA FECHA



PLANO DE UBICACIÓN

S/E

ESCALA GRAFICA :

0 1.25 2.50 3.75 5.00 6.25m

1:125–A1 1:250–A3

LEYENDA :

Sistema de Proyección:
Universal Transversal Mercator (UTM) , Zona 17 Sur
Datum : Sistema Geodesico Mundial (WGS 84)
Fuente : Equipo Técnico

REV N°	FECHA	DESCRIPCIÓN DE LA REVISIÓN	REVISADO	DIRECTOR
R00	03/2023	EMITIDO PARA APROBACIÓN	A.P.T.	M.A.B.

	FECHA	FIRMA
DISEÑO : ENRIQUE QUINTANO A.	15/03/2023	Enrique Quintano A. Ing. Caminos, Canales y Puertos CIP 279047
DIBUJO : ROGER ROSILLO L.	15/03/2023	Roger Rosillo L. Tecnico CAD
REVISIÓN Y APROBACIÓN DE DISEÑO: ALBERTO PRIETO T.	15/03/2023	Alberto Prieto T. Ing. Caminos, Canales y Puertos CIP 37074
APROBACIÓN : RAUL FLORES C.	17/03/2023	Raul Elias Flores Cavanna Ing. Civil CIP 69536
DIRECTOR DE PROYECTO : MIGUEL A. DEL BARCO	17/03/2023	Miguel A. Del Barco Ing. Caminos, Canales y Puertos CIP 28996-T

OHLA Perú

AIRTIFICIAL

PERÚ Presidencia del Consejo de Ministros

RECONSTRUCCIÓN CON CAMBIOS

TÍTULO :

ENTREGA DE DEFENSAS RIBEREÑAS DEL RIO LACRAMARCA

(PAQUETE R-07)

Creación del servicio de protección en riberas del río Lacramarca vulnerables ante peligros de inundación, en 58 comunidades en los distritos de Macate, Cáceres del Perú y Chimbote de la provincia de Santa - departamento de Ancash
CUI - 2499818

PLANO :

SIFÓN INTEGRADOR Nª 6 A3-SI-21-75
PLANTA Y PERFIL LONGITUDINAL
Km. 0+000 AL Km. 0+072.45

ESPECIALIDAD :

CIVIL

USO :

DEFENSAS RIBEREÑAS

ZONA :

CHIMBOTE – SANTA – ANCASH

ESCALA :	FECHA :	REV :
1/125	17/03/23	R00

CÓDIGO DEL PLANO :

400197-OHL001-501-XX-DR-CV-000944