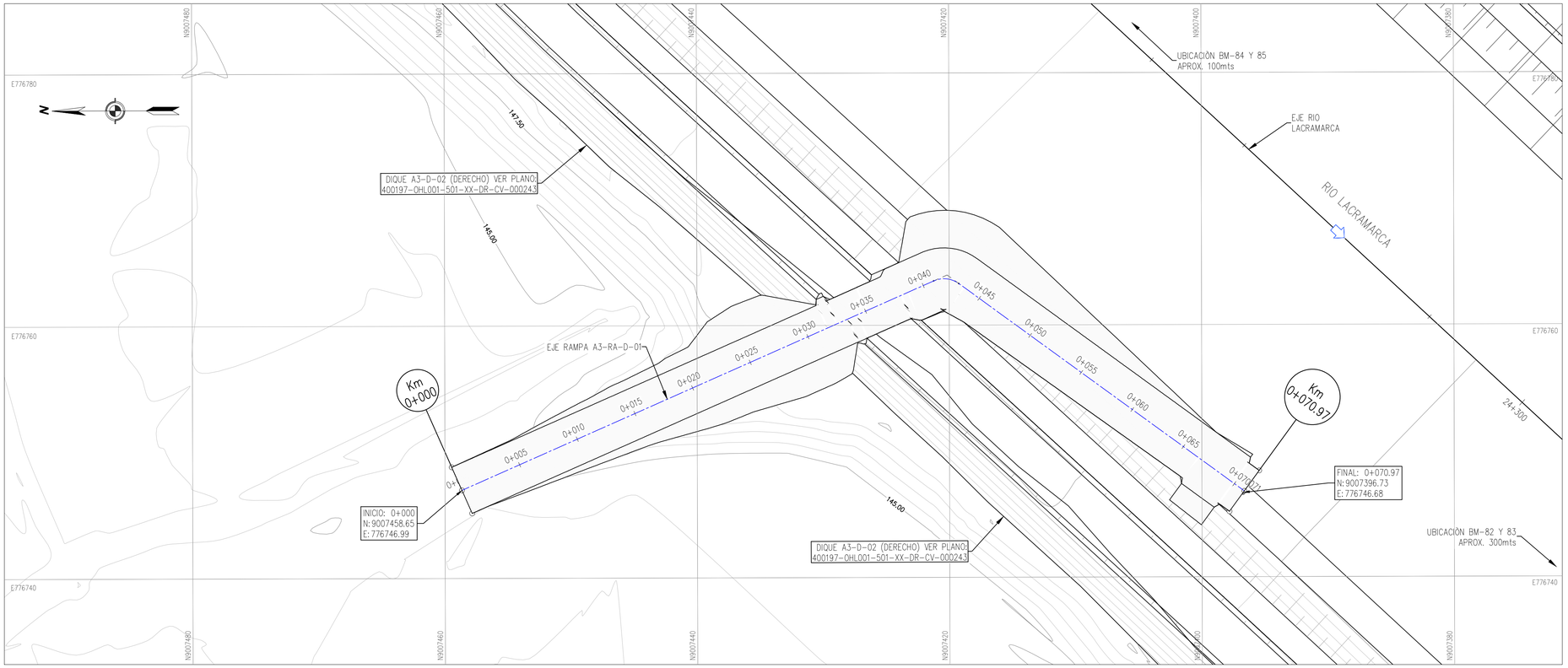

RAMPA A3-RA-D-01 (MARGEN DERECHA)
PLANTA

ESC. 1/200

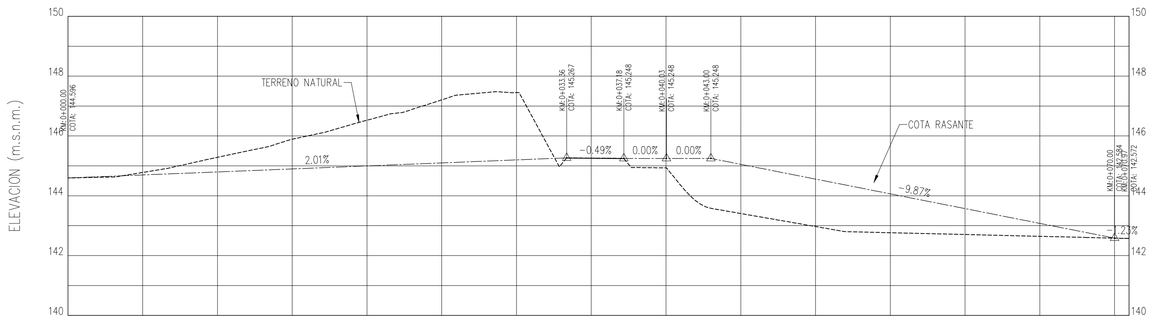

KILOMETRAJE	0+000	0+005	0+010	0+015	0+020	0+025	0+030	0+035	0+040	0+045	0+050	0+055	0+060	0+065	0+070	0+070.97
PENDIENTE RASANTE	2.01%							-0.49%	0.00%	0.00%	-9.87%					-1.23%
COTA RASANTE (m.s.n.m.)	144.60	144.70	144.80	144.90	145.00	145.10	145.20	145.26	145.25	145.05	144.56	144.06	143.57	143.08	142.58	142.57
COTA DE TERRENO (m.s.n.m.)	144.596	144.780	145.288	145.892	146.526	147.206	147.449	145.259	144.934	143.407	142.972	142.765	142.705	142.644	142.584	142.572
ALT. CORTE(-)/RELL.(+)	0.000	-0.084	-0.491	-0.994	-1.528	-2.107	-2.249	0.000	0.315	1.644	1.586	1.299	0.866	0.433	0.000	0.000
GEOMETRIA HORIZONTAL									C1							

PERFIL LONGITUDINAL

ESC. H: 1/200
ESC. V: 1/100

REFERENCIAS: VER PLANO 400197-OHL001-501-XX-DR-CV-000290 (SECCIONES TRANSVERSALES)

RED TERCIARIA	COORDENADAS UTM WGS84 - 17 SUR		
CÓDIGO	ESTE (X)	NORTE (Y)	ELEVACIÓN (m.s.n.m)
BM-082	776485.471	9007137.894	143.707
BM-083	776575.463	9007135.032	144.424
BM-084	776826.773	9007497.499	149.043
BM-085	776891.867	9007450.382	149.702

LEYENDA PLANTA

	CURVAS DE NIVEL TERRENO NATURAL
	CANAL
	TROCHA
	ZONAS DE CULTIVO
	EJE DE RAMPA
	FLUJO DE AGUA

LEYENDA PERFIL

--------	COTA DE TERRENO
————	COTA DE RASANTE

CUADRO DE COORDENADAS y ELEMENTOS DE TRAZO

CURVA	RADIO	DELTA	LONG. CURVA	TANG.	P.I	P.C	P.T	P.I NORTE	P.I ESTE
C1	2.00	060°13'58"	2.10	1.16	0+042.07	0+000.91	0+043.01	9007420.16	776763.98
L1	–	–	40.91	–	0+042.07	0+000.00	0+040.91	9007420.16	776763.98
L2	–	–	27.96	–	–	0+043.01	0+070.97	9007396.73	776746.68

REVISIÓN DE DOCUMENTOS TÉCNICOS
- [X] A- ACEPTADO
- [ ] B- ACEPTADO CON COMENTARIOS
- [ ] C- RECHAZADO

Luis Herrera - Autoridad para la Reconstrucción con Cambios
Jun 19, 2023, 10:06 PM GMT-5:00
FIRMA FECHA

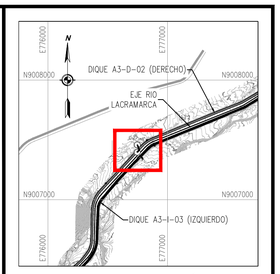

PLANO DE UBICACIÓN
1/25000

ESCALA GRAFICA :

0 2 4 6 8 10m 1:200

LEYENDA :
Sistema de Proyección:
Universal Transversal Mercator (UTM) , Zona 17 Sur
Datum : Sistema Geodesico Mundial (WGS 84)
Fuente : Equipo Técnico

REV N°	FECHA	DESCRIPCIÓN DE LA REVISIÓN	REVISADO	DIRECTOR
R03	01/2023	EMITIDO PARA APROBACIÓN	A.P.T.	M.A.B.
R00	09/2022	EMITIDO PARA APROBACIÓN	A.P.T.	M.A.B.

NOTA: EL DOCUMENTO PASO DE LA R00 A R03.

	FECHA	FIRMA
DISEÑO : ENRIQUE QUINTANO A.	27/01/2023	Enrique Quintano A. Ing. Civil, Canales y Puertos CIP 27551
DIBUJO : ROGER ROSILLO L.	27/01/2023	Roger Rosillo L. Tecnico CAD
REVISIÓN Y APROBACIÓN DE DISEÑO: ALBERTO PRIETO T.	27/01/2023	Alberto Prieto T. Ing. Caminos, Canales y Puertos CIP 27517
APROBACIÓN : RAUL FLORES C.	30/01/2023	Raul Alex Flores Carpio Ing. Civil CIP 95206
DIRECTOR DE PROYECTO : MIGUEL A. DEL BARCO	30/01/2023	Miguel A. Del Barco Ing. Caminos, Canales y Puertos CIP 2555-7

OHLA Perú

AIRTIFICIAL

PERÚ Presidencia del Consejo de Ministros

RECONSTRUCCIÓN CON CAMBIOS

TITULO :

ENTREGA DE DEFENSAS RIBEREÑAS DEL RIO LACRAMARCA
(PAQUETE R-07)

Creación del servicio de protección en riberas del río Lacramarca vulnerables ante peligros de inundación, en 58 comunidades en los distritos de Macate, Cáceres del Perú y Chimbote de la provincia de Santa - departamento de Ancash
CUI - 2499818

PLANO :

RAMPA A3-RA-D-01
PLANTA Y PERFIL LONGITUDINAL

ESPECIALIDAD :

CIVIL

USO :

DEFENSAS RIBEREÑAS

ZONA :

CHIMBOTE – SANTA – ANCASH

ESCALA :	FECHA :	REV :
1/2000	30/01/2023	R03

CÓDIGO DEL PLANO :

400197-OHL001-501-XX-DR-CV-000289