0+400

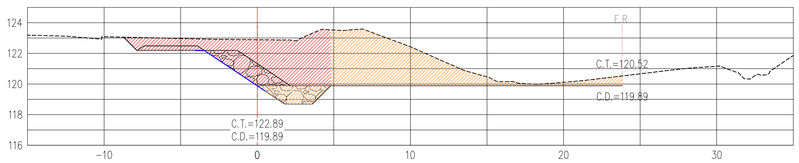

A.CORTE (m2)	25.61
A.RELLENO (m2)	0.00
A.CORONA (m2)	1.19
ENR.TALUD (m2)	4.98
ENR.UÑA (m2)	3.96
EXC.UÑA (m2)	3.96
A.DESLCOLMATADA (m2)	27.31
GEOTEXTIL	0.05

0+380

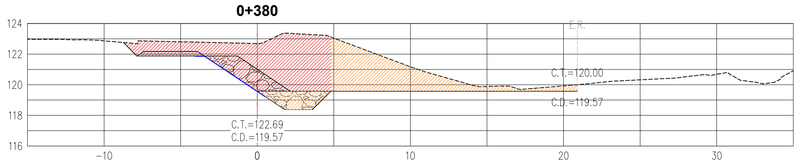

A.CORTE (m2)	28.74
A.RELLENO (m2)	0.00
A.CORONA (m2)	1.18
ENR.TALUD (m2)	4.98
ENR.UÑA (m2)	3.96
EXC.UÑA (m2)	3.96
A.DESLCOLMATADA (m2)	19.33
GEOTEXTIL	0.05

0+360

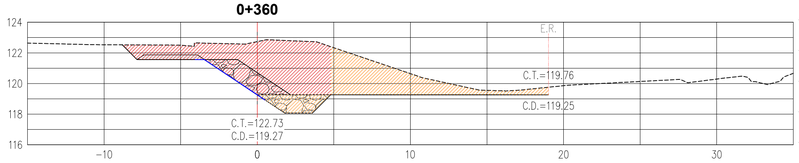

A.CORTE (m2)	28.95
A.RELLENO (m2)	0.00
A.CORONA (m2)	1.18
ENR.TALUD (m2)	4.98
ENR.UÑA (m2)	3.96
EXC.UÑA (m2)	3.96
A.DESLCOLMATADA (m2)	16.90
GEOTEXTIL	0.05

0+340

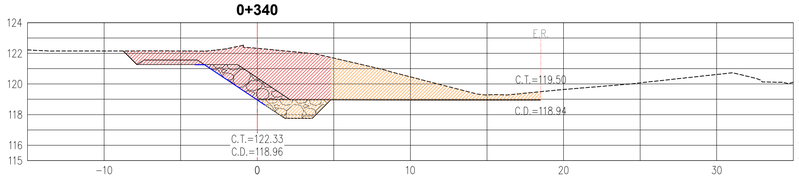

A.CORTE (m2)	26.92
A.RELLENO (m2)	0.00
A.CORONA (m2)	1.18
ENR.TALUD (m2)	4.98
ENR.UÑA (m2)	3.96
EXC.UÑA (m2)	3.96
A.DESLCOLMATADA (m2)	17.04
GEOTEXTIL	0.05

0+320

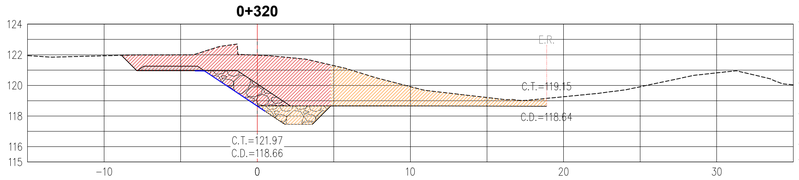

A.CORTE (m2)	28.66
A.RELLENO (m2)	0.00
A.CORONA (m2)	1.19
ENR.TALUD (m2)	4.98
ENR.UÑA (m2)	3.96
EXC.UÑA (m2)	3.96
A.DESLCOLMATADA (m2)	16.28
GEOTEXTIL	0.05

0+300

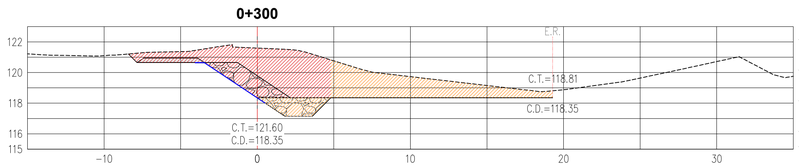

A.CORTE (m2)	25.22
A.RELLENO (m2)	0.00
A.CORONA (m2)	1.18
ENR.TALUD (m2)	4.98
ENR.UÑA (m2)	3.96
EXC.UÑA (m2)	3.96
A.DESLCOLMATADA (m2)	17.29
GEOTEXTIL	0.05

0+280

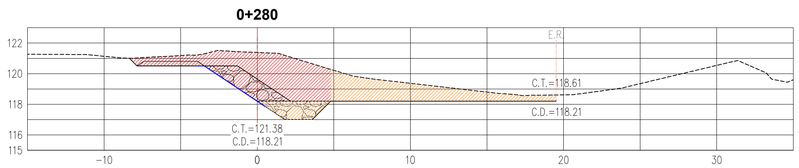

A.CORTE (m2)	23.31
A.RELLENO (m2)	0.00
A.CORONA (m2)	1.19
ENR.TALUD (m2)	4.98
ENR.UÑA (m2)	3.96
EXC.UÑA (m2)	3.96
A.DESLCOLMATADA (m2)	14.22
GEOTEXTIL	0.05

0+540

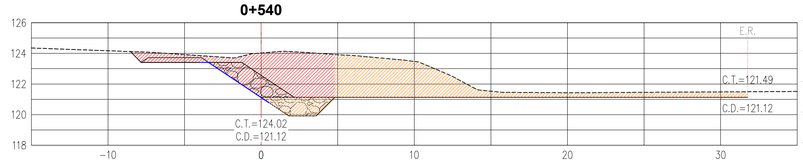

A.CORTE (m2)	22.06
A.RELLENO (m2)	0.00
A.CORONA (m2)	1.19
ENR.TALUD (m2)	4.95
ENR.UÑA (m2)	3.96
EXC.UÑA (m2)	3.96
A.DESLCOLMATADA (m2)	25.80
GEOTEXTIL	0.05

0+520

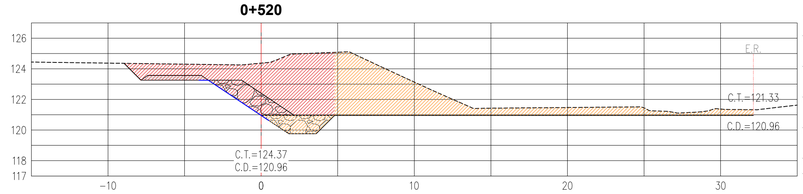

A.CORTE (m2)	31.32
A.RELLENO (m2)	0.00
A.CORONA (m2)	1.19
ENR.TALUD (m2)	4.98
ENR.UÑA (m2)	3.96
EXC.UÑA (m2)	3.96
A.DESLCOLMATADA (m2)	30.10
GEOTEXTIL	0.05

0+500

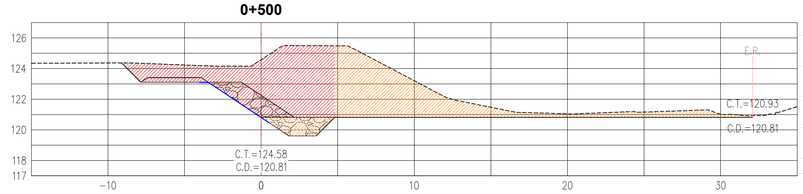

A.CORTE (m2)	35.40
A.RELLENO (m2)	0.00
A.CORONA (m2)	1.18
ENR.TALUD (m2)	4.98
ENR.UÑA (m2)	3.96
EXC.UÑA (m2)	3.96
A.DESLCOLMATADA (m2)	31.76
GEOTEXTIL	0.05

0+480

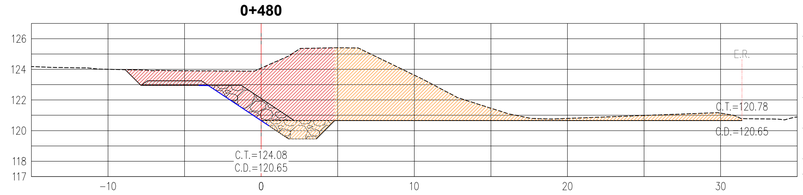

A.CORTE (m2)	32.84
A.RELLENO (m2)	0.00
A.CORONA (m2)	1.18
ENR.TALUD (m2)	4.98
ENR.UÑA (m2)	3.96
EXC.UÑA (m2)	3.96
A.DESLCOLMATADA (m2)	35.49
GEOTEXTIL	0.05

0+460

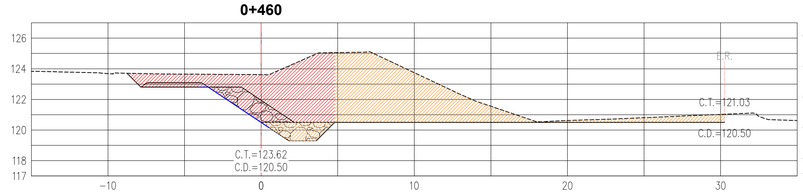

A.CORTE (m2)	29.73
A.RELLENO (m2)	0.00
A.CORONA (m2)	1.18
ENR.TALUD (m2)	4.98
ENR.UÑA (m2)	3.96
EXC.UÑA (m2)	3.96
A.DESLCOLMATADA (m2)	37.37
GEOTEXTIL	0.05

0+440

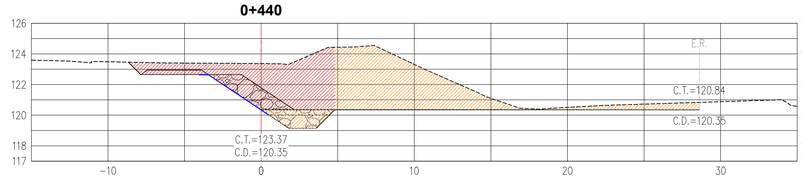

A.CORTE (m2)	26.38
A.RELLENO (m2)	0.00
A.CORONA (m2)	1.18
ENR.TALUD (m2)	4.98
ENR.UÑA (m2)	3.96
EXC.UÑA (m2)	3.96
A.DESLCOLMATADA (m2)	33.37
GEOTEXTIL	0.05

0+420

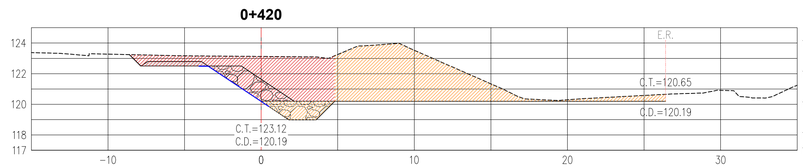

A.CORTE (m2)	23.41
A.RELLENO (m2)	0.00
A.CORONA (m2)	1.18
ENR.TALUD (m2)	4.98
ENR.UÑA (m2)	3.96
EXC.UÑA (m2)	3.96
A.DESLCOLMATADA (m2)	33.19
GEOTEXTIL	0.05

LEYENDA DE MATERIALES

- A.CORTE
- A.RELLENO
- A.CORONA
- ENR. TALUD
- EXC. UÑA
- ENR. UÑA
- A.DESCOLMATADA
- GEOTEXTIL

REFERENCIAS: VER PLANO 400197-OHL001-501-XX-DR-CV-000241 (PLANTA Y PERFIL LONGITUDINAL)
VER PLANO 400197-OHL001-501-XX-DR-CV-000236 (SECCIONES TIPICAS)

NOTAS:

- C.T.= COTA TERRENO
- C.D.= COTA DESCOLMATACION
- TERRENO NATURAL PREVIO EXCAVACIÓN GENERAL
- LISTADO DE MEDICIONES EN SUSTENTO DE METRADOS
- EL VALOR EXPRESADO DE GEOTEXTIL SE DEBE DIVIDIR ENTRE 0.01 PARA HALLAR EL METRADO EN m.

RECONSTRUCCIÓN CON CAMBIOS
REVISIÓN DE DOCUMENTOS TÉCNICOS
[X] A- ACEPTADO
[ ] B- ACEPTADO CON COMENTARIOS
[ ] C- RECHAZADO
Luis Herrera - Autoridad para la Reconstrucción con Cambios
Sep 25, 2023, 9:18 PM GMT-5:00
FIRMA FECHA

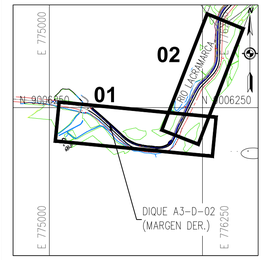

PLANO DE UBICACIÓN
ESC: 1/25,000

ESCALA GRAFICA :
0 2 4 6 8 10m 1:200

LEYENDA :
Sistema de Proyección:
Universal Transversal Mercator (UTM) , Zona 17 Sur
Datum : Sistema Geodesico Mundial (WGS 84)
Fuente : Equipo Técnico

REV N°	FECHA	DESCRIPCIÓN DE LA REVISIÓN	REVISADO	DIRECTOR
R03	01/2023	EMITIDO PARA APROBACIÓN	A.P.T.	M.A.B.
R02	12/2022	EMITIDO PARA APROBACIÓN	A.P.T.	M.A.B.
R00	09/2022	EMITIDO PARA APROBACIÓN	A.P.T.	M.A.B.

NOTA: EL DOCUMENTO PASO DE LA R00 A R02.

	FECHA	FIRMA
DISEÑO : ENRIQUE QUINTANO A.	27/01/2023	Enrique Quintana A. Ing. Caminos, Canales y Puertos CIP 27913
DIBUJO : ROGER ROSILLO L.	27/01/2023	Roger Rosillo L. Tecnico CAD
REVISIÓN Y APROBACIÓN DE DISEÑO: ALBERTO PRIETO T.	27/01/2023	Alberto Prieto T. Ing. Caminos, Canales y Puertos CIP 37574-T
APROBACIÓN : RAUL FLORES C.	30/01/2023	Raul Elias Flores Carazas CIP-55436
DIRECTOR DE PROYECTO : MIGUEL A. DEL BARCO	30/01/2023	Miguel A. Del Barco Ing. Caminos, Canales y Puertos CIP 2898-T

OHLA Perú

AIRTIFICIAL

PERÚ Presidencia del Consejo de Ministros

RECONSTRUCCIÓN CON CAMBIOS

TITULO :

ENTREGA DE DEFENSAS RIBEREÑAS DEL RIO LACRAMARCA
(PAQUETE R-07)

Creación del servicio de protección en riberas del río Lacramarca vulnerables ante peligros de inundación, en 58 comunidades en los distritos de Macate, Cáceres del Perú y Chimbote de la provincia de Santa - departamento de Ancash
CUI - 2499818

PLANO :
DIQUE A3-D-02
SECCIONES TRANSVERSALES
KM 0+280 - KM 0+540

ESPECIALIDAD :
CIVIL

USO :
DEFENSAS RIBEREÑAS

ZONA :
CHIMBOTE – SANTA – ANCASH

ESCALA :	FECHA :	REV :
1/200	30/01/23	R03

CÓDIGO DEL PLANO :
400197-OHL001-501-XX-DR-CV-000247