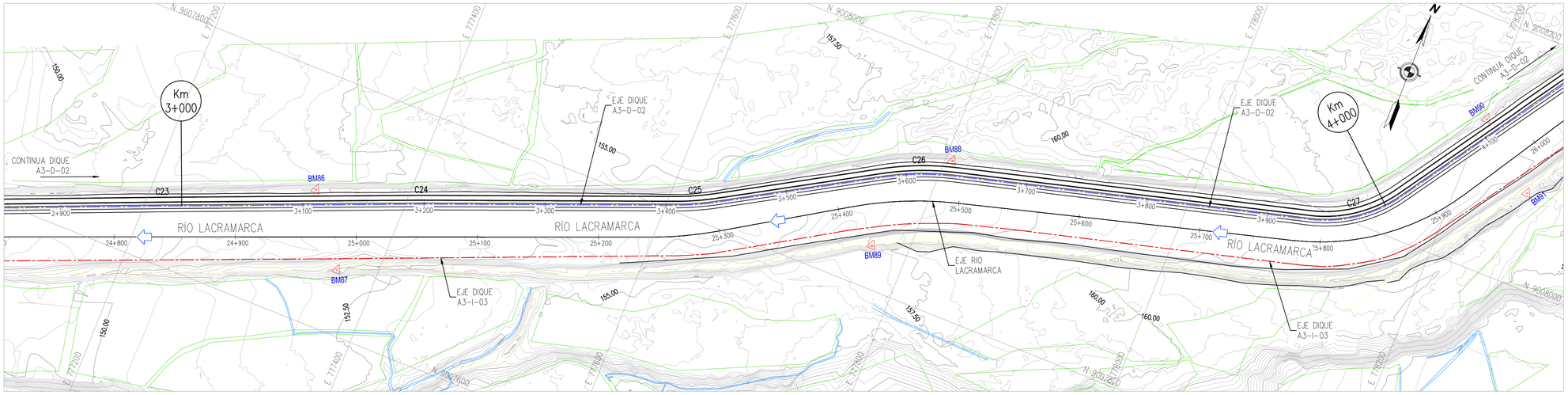

DIQUE A3-D-02 (MARGEN DERECHA)
PLANTA

ESC. 1/2000

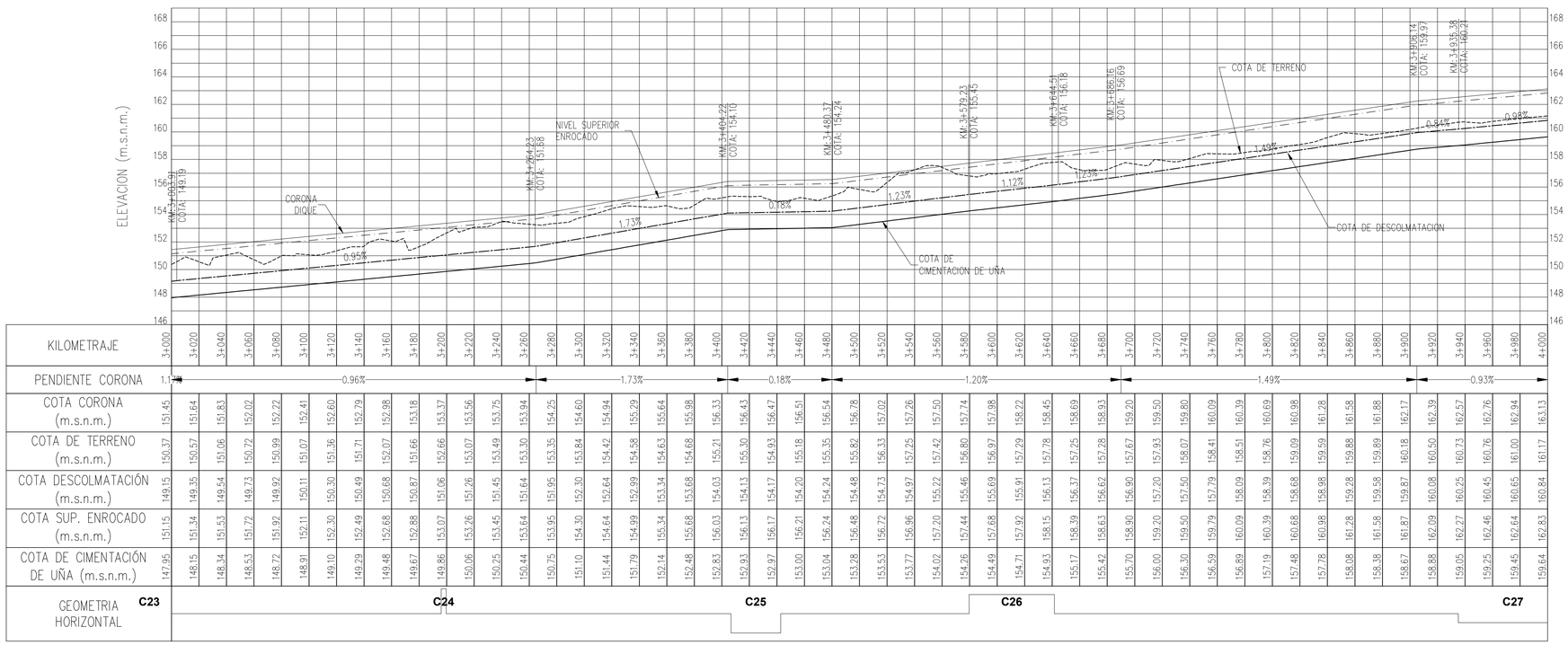

PERFIL LONGITUDINAL

ESC. H: 1/2000
ESC. V: 1/200

LEYENDA PLANTA

	CURVAS DE NIVEL TERRENO NATURAL
	CANAL
	TROCHA
	ZONAS DE CULTIVO
	EJE DE DIQUE
	FLUJO DE AGUA

RED TERCIARIA	COORDENADAS UTM WGS84 - 17 SUR		
CÓDIGO	ESTE (X)	NORTE (Y)	ELEVACIÓN (m.s.n.m)
BM-086	777327.186	9007706.512	154.804
BM-087	777367.951	9007651.361	155.248
BM-088	777806.208	9007923.923	161.118
BM-089	777770.243	9007834.486	160.318
BM-090	778202.962	9008120.096	167.116
BM-091	778256.398	9008075.784	166.850

LEYENDA PERFIL

	COTA DE TERRENO
	COTA DE CORONA
	COTA SUP. ENROCADO
	COTA DE DESCOLMATACIÓN
	COTA DE CIMENTACION DE UÑA

CUADRO DE COORDENADAS y ELEMENTOS DE CURVAS

CURVA	RADIO	DELTA	LONG. CURVA	TANG.	P.I	P.C	P.T	P.I NORTE	P.I ESTE
C24	300.00	000°42'04"	3.67	1.84	3+197.88	3+196.04	3+199.71	9007727.94	777412.26
C25	235.00	008°47'26"	36.05	18.06	3+424.71	3+406.65	3+442.70	9007811.32	777623.21
C26	230.00	015°27'09"	62.03	31.20	3+610.82	3+579.62	3+641.65	9007905.41	777783.87
C27	110.00	041°28'45"	79.63	41.65	3+976.74	3+935.09	4+014.73	9007999.63	778137.85

ESQUEMA DE COTAS DE PERFIL

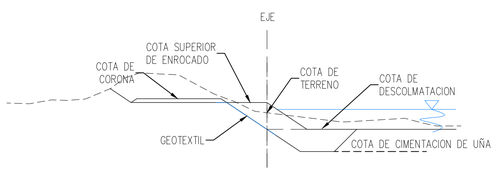

REFERENCIAS: VER PLANO 400197-OHL001-501-XX-DR-CV-0000(256@260) (SECCIONES TRANSVERSALES)
VER PLANO 400197-OHL001-501-XX-DR-CV-000236 (SECCIONES TIPICAS)

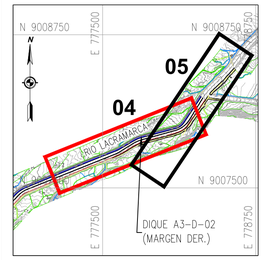

PLANO DE UBICACIÓN
1/25000

ESCALA GRAFICA :

0 20 40 60 80 100m 1:2000
0 2 4 6 8 10m 1:200

LEYENDA :
Sistema de Proyección:
Universal Transversal Mercator (UTM) , Zona 17 Sur
Datum : Sistema Geodesico Mundial (WGS 84)
Fuente : Equipo Técnico

REV N°	FECHA	DESCRIPCIÓN DE LA REVISIÓN	REVISADO	DIRECTOR
R03	01/2023	EMITIDO PARA APROBACIÓN	A.P.T.	M.A.B.
R01	11/2022	EMITIDO PARA APROBACIÓN	A.P.T.	M.A.B.
R00	09/2022	EMITIDO PARA APROBACIÓN	A.P.T.	M.A.B.

NOTA: EL DOCUMENTO PASO DE LA R01 A R03.

	FECHA	FIRMA
DISEÑO : ENRIQUE QUINTANO A.	27/01/2023	Enrique Quintano A. Ing. Caminos, Canales y Puertos CIP 279217
DIBUJO : ROGER ROSILLO L.	27/01/2023	Roger Rosillo L. Tecnico CAD
REVISIÓN Y APROBACIÓN DE DISEÑO: ALBERTO PRIETO T.	27/01/2023	Alberto Prieto T. Ing. Caminos, Canales y Puertos CIP 2936-T
APROBACIÓN : RAUL FLORES C.	30/01/2023	Raul Elias Flores Cenzano CIP 69446
DIRECTOR DE PROYECTO : MIGUEL A. DEL BARCO	30/01/2023	Miguel A. Del Barco Ing. Caminos, Canales y Puertos CIP 2898-T

OHLA Perú

AIRTIFICIAL

PERÚ Presidencia del Consejo de Ministros

RECONSTRUCCIÓN CON CAMBIOS

TITULO :

ENTREGA DE DEFENSAS RIBEREÑAS DEL RIO LACRAMARCA
(PAQUETE R-07)

Creación del servicio de protección en riberas del río Lacramarca vulnerables ante peligros de inundación, en 58 comunidades en los distritos de Macate, Cáceres del Perú y Chimbote de la provincia de Santa - departamento de Ancash
CUI - 2499818

PLANO :

DIQUE A3-D-02
PLANTA PERFIL LONGITUDINAL
KM 3+000 - KM 4+000

ESPECIALIDAD :

CIVIL

USO :

DEFENSAS RIBEREÑAS

ZONA :

CHIMBOTE – SANTA – ANCASH

ESCALA :	FECHA :	REV :
1/2000	30/01/23	R03

CÓDIGO DEL PLANO :

400197-OHL001-501-XX-DR-CV-000244

RECONSTRUCCIÓN CON CAMBIOS
REVISIÓN DE DOCUMENTOS TÉCNICOS
[X] A- ACEPTADO
[ ] B- ACEPTADO CON COMENTARIOS
[ ] C- RECHAZADO
Luis Herrera - Autoridad para la Reconstrucción con Cambios
Jun 10, 2023, 9:35 PM GMT-5:00
FIRMA FECHA