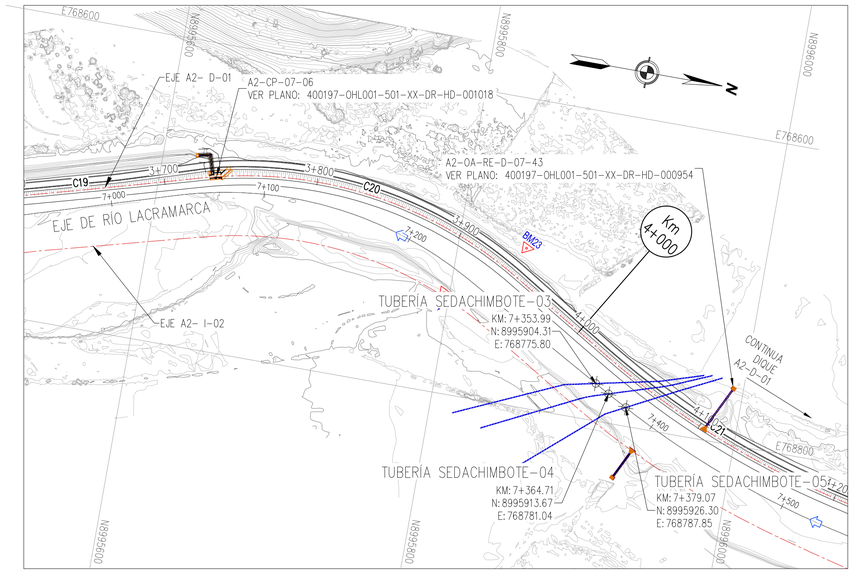

PLANTA

ESC. 1/2000

LEYENDA PLANTA

	CURVAS DE NIVEL TERRENO NATURAL
	CANAL
	TROCHA
	ZONAS DE CULTIVO
	EJE DE DIQUE
	FLUJO DE AGUA
	BMs
	EJE DE TUBERÍA SEDACHIMBOTE

LEYENDA SECCIÓN

	LINEA DE TERRENO
	LINEA DE DISEÑO
	LINEA DE FONDO DE EXCAVACIÓN

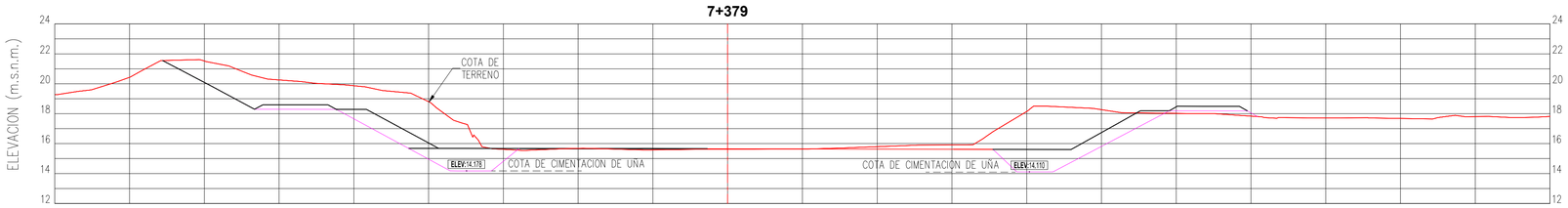

PERFIL TUBERÍA SEDACHIMBOTE-05

ESC: 1/200



PERFIL TUBERÍA SEDACHIMBOTE-04

ESC: 1/200



PERFIL TUBERÍA SEDACHIMBOTE-03

ESC: 1/200

RED TERCIARIA	COORDENADAS UTM WGS84 - 17 SUR		
CÓDIGO	ESTE (X)	NORTE (Y)	ELEVACIÓN (m.s.n.m)
BM-021	768842.006	8994893.954	15.374
BM-022	768761.057	8995310.267	16.780
BM-023	768696.753	8995844.358	18.302
BM-024	768734.750	8995796.308	17.554

ESQUEMA DE COTAS DE PERFIL

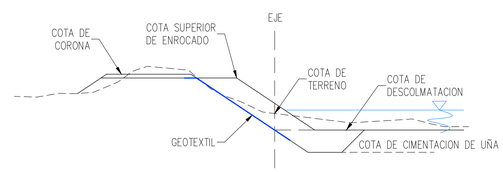

REFERENCIAS: VER PLANO 400197-OHL001-501-XX-DR-CV-00(0998@1002) (SECCIONES TRANSVERSALES)
VER PLANO 400197-OHL001-501-XX-DR-CV-000022 (SECCIONES TIPICAS)
VER PLANO 400197-OHL001-501-XX-DR-CV-000022 (PLANO BMS)

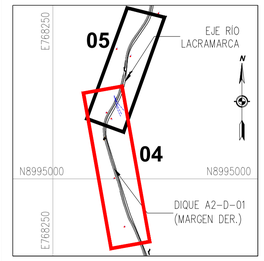

PLANO DE UBICACIÓN

1/25000

ESCALA GRAFICA :

1:2000 H 0 20 40 60 80 100m

1:200 V 0 2 4 6 8 10m

LEYENDA :

Sistema de Proyección:
Universal Transversal Mercator (UTM) , Zona 17 Sur
Datum : Sistema Geodesico Mundial (WGS 84)
Fuente : Equipo Técnico

REV N°	FECHA	DESCRIPCIÓN DE LA REVISIÓN	REVISADO	DIRECTOR
R00	01/2024	EMITIDO PARA REVISIÓN INTERNA	C.A.Z.	M.A.B.

	FECHA	FIRMA
DISEÑO : IVAN RAMIREZ S.	04/01/2024	Ivan Gerson Ramirez Salazar Ing. Minas/ Tesista CIP 174852
DIBUJO : ABEL VILCHEZ S.	04/01/2024	Abel G. Vilchez Silva Castillo
ELABORACIÓN: CARLOS ABANTO Z.	04/01/2024	CARLOS ABANTO CARRIÓN ING. CIVIL CIP 199008 TESISTA
REVISIÓN : RAUL FLORES C.	04/01/2024	Raúl Flores Campos Gerente de Diseño CIP 96636
APROBACIÓN: DIRECTOR DE PROYECTO : MIGUEL A. DEL BARCO	04/01/2024	Miguel A. Del Barco Ing. Caminos, Canales y Puertos CIP 2898-T

OHLA Perú

PERÚ Presidencia del Consejo de Ministros

ANIN AUTORIDAD NACIONAL DE INFRAESTRUCTURA

TÍTULO :

ENTREGA DE DEFENSAS RIBEREÑAS DEL RIO LACRAMARCA

(PAQUETE R-07)

Creación del servicio de protección en riberas del río Lacramarca vulnerables ante peligros de inundación, en 58 comunidades en los distritos de Macate, Cáceres del Perú y Chimbote de la provincia de Santa - departamento de Ancash
CUI - 2499818

PLANO :

TUBERIA SEDACHIMBOTE
PLANTA PERFIL LONGITUDINAL
KM 7+000 - KM 7+500

ESPECIALIDAD :

CIVIL

USO :

DEFENSAS RIBEREÑAS

ZONA :

CHIMBOTE – SANTA – ANCASH

ESCALA :	FECHA :	REV :
1/2000	04/01/24	R00

CÓDIGO DEL PLANO :

CO-PE-1PE327-CI-DA-1103_R00