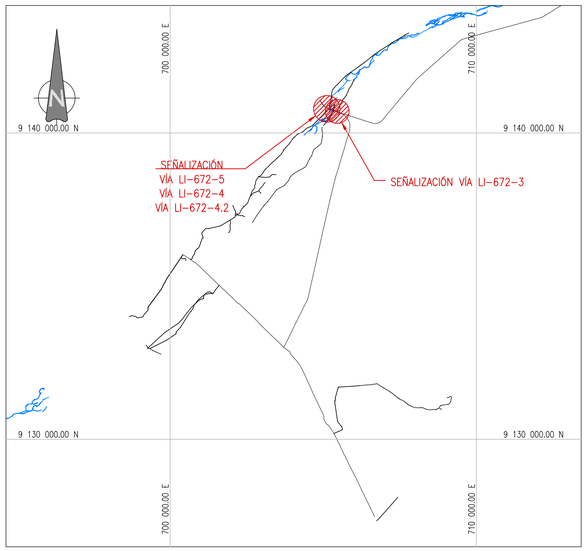

PLANO CLAVE
ESCALA
1/100000

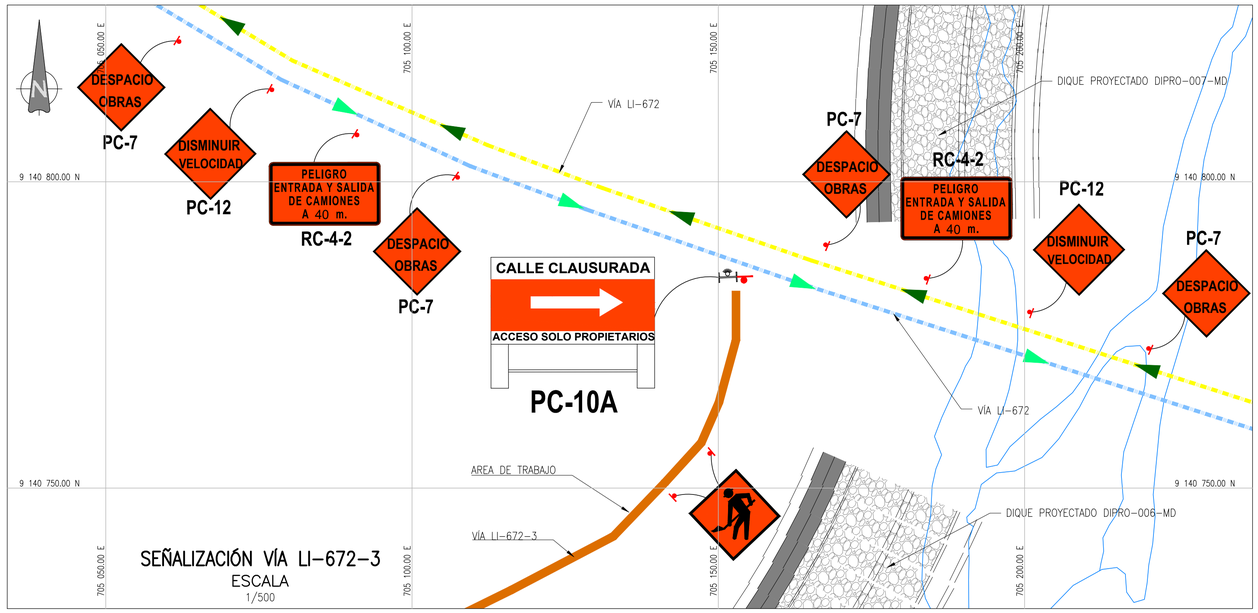

SEÑALIZACIÓN VÍA LI-672-3
ESCALA
1/500

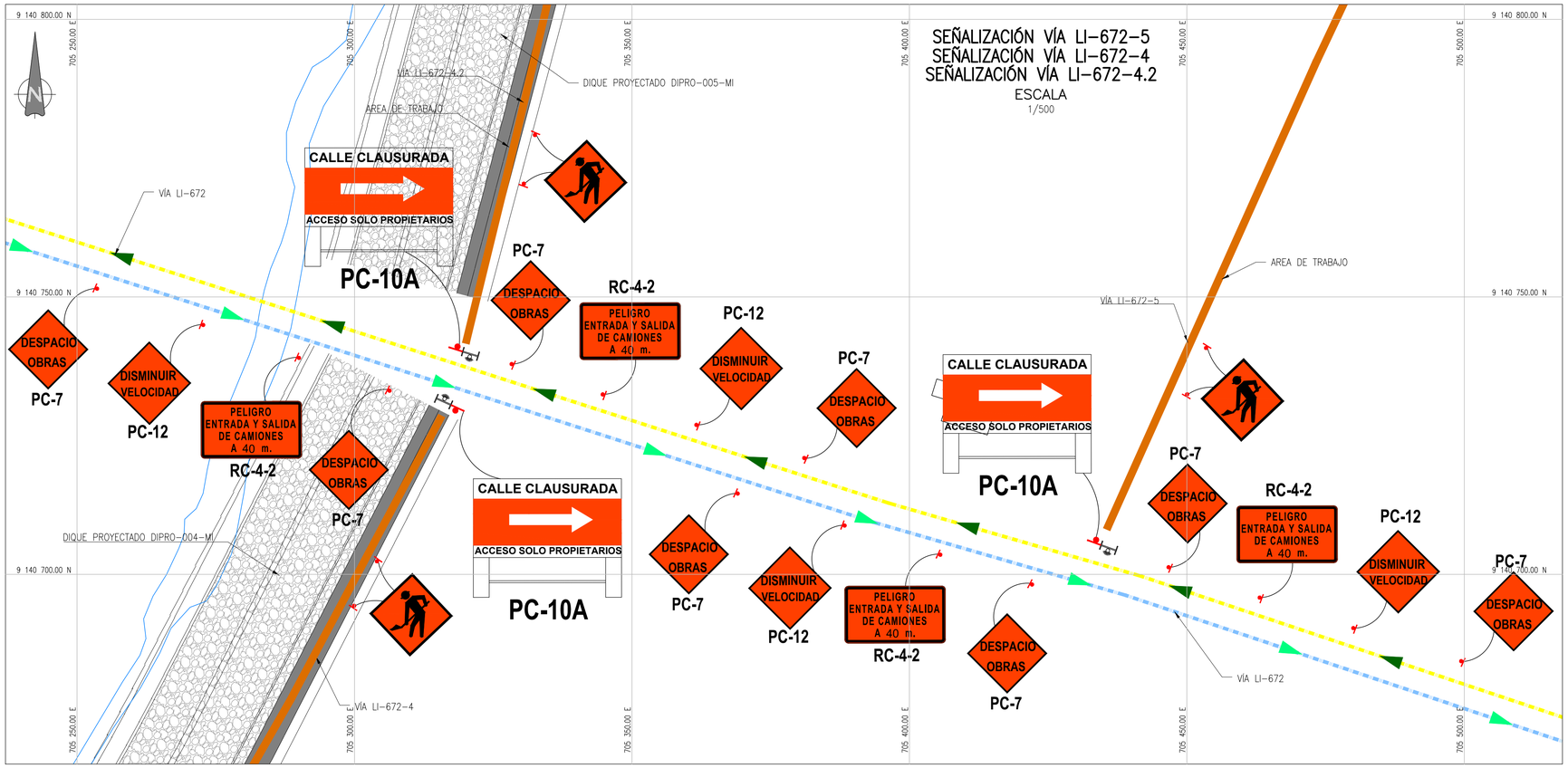

SEÑALIZACIÓN VÍA LI-672-5
SEÑALIZACIÓN VÍA LI-672-4
SEÑALIZACIÓN VÍA LI-672-4.2
ESCALA
1/500

NOTAS :
1.- LA ESCALA GRÁFICA MOSTRADA ES PARA EL FORMATO A-1, PARA A-3 CONSIDERAR EL DOBLE.
2.- DIMENSIONES EN METROS, SALVO INDICADO.
3.- USAR SÓLO DIMENSIONES INDICADAS EN EL PLANO.

LEYENDA

- DESVIÓ SENTIDOS DE CIRCULACIÓN
- DESVIÓ SENTIDOS DE CIRCULACIÓN
- VIA AFECTADO POR OBRAS

RECONSTRUCCIÓN CON CAMBIOS
REVISIÓN DE DOCUMENTOS TÉCNICOS
- A. ACEPTADO
- B. ACEPTADO CON COMENTARIOS
- C. RECHAZADO

FIRMA FECHA

UBICACIÓN

ESCALA GRÁFICA

REV N°	FECHA	DESCRIPCIÓN DE LA REVISIÓN	REVISADO	DIRECTOR
R03	10.2023	EMITIDO PARA APROBACIÓN	J.S.M.	R.E.
R02	08.2023	EMITIDO PARA APROBACIÓN	J.S.M.	R.E.
R01	06.2023	EMITIDO PARA APROBACIÓN	J.S.M.	R.E.
R00	04.2023	EMITIDO PARA APROBACIÓN	J.S.M.	G.M.

	FECHA	FIRMA
DISEÑO: Ing. Jorge Medina	11.10.2023	
DIBUJO: Edgar Mamani	11.10.2023	
REVISIÓN y APROBACIÓN DE DISEÑO: Ing. Jorge Santa Marina	11.10.2023	
APROBACIÓN: Ing. Jose Luis Oblitas	11.10.2023	
DIRECTOR DE PROYECTO: Ing. Ricardo Echegaray	11.10.2023	

OHLA Perú
TRESSAN
PERÚ Presidencia del Consejo de Ministros
RECONSTRUCCIÓN CON CAMBIOS

SOLUCIONES INTEGRALES ENTREGA DE LAS DEFENSAS RIBEREÑAS RÍO CHICAMA Y RÍO VIRÚ - LA LIBERTAD (PAQUETE 9R-06)

PLANO
SEÑALIZACIÓN VÍA LI-672
3 - 4 - 4.2 - 5

ESPECIALIDAD :
CIVIL

USO :
503-DEFENSAS RIBEREÑAS-PARTE 3
RIO CHICAMA

ZONA :
CHICAMA-ASCOPE-LA LIBERTAD

ESCALA :	FECHA :	REV :
INDICADA	11.10.2023	R03

CÓDIGO DEL PLANO :
400195-OHL001-503-XX-DR-CV-001882

P:\V1\H-6-DETALLES DE CONSTRUCCIÓN DE ACCESOS\H-6 -3-PLANO DE SEÑALIZACION\DWG\400195-OHL001-503-XX-DR-CV-001878 A 001883.DWG