PLANOS DE UBICACIÓN
CANTERAS DE ÁRIDOS

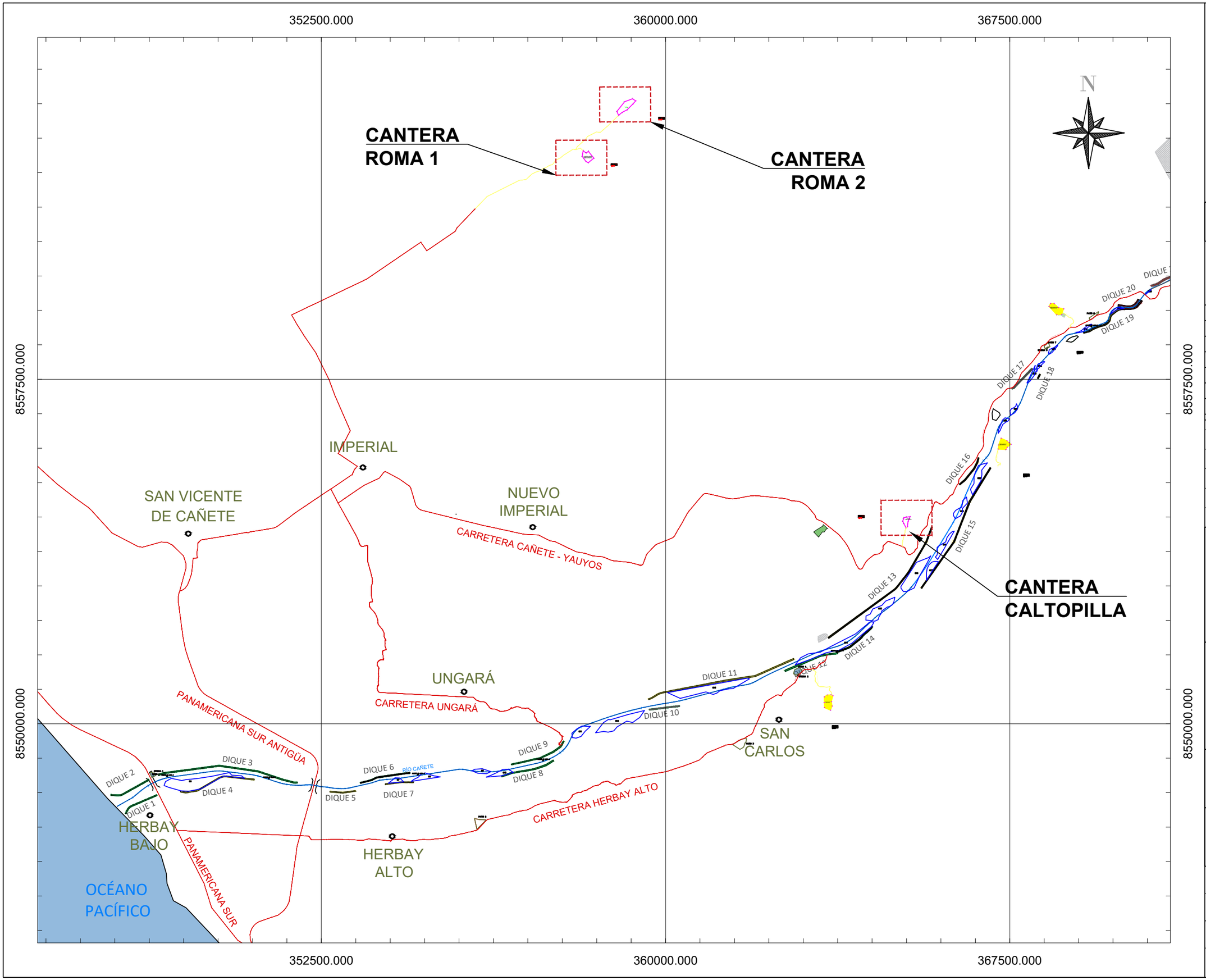

UBICACIÓN

ESCALA GRAFICA

LEYENDA

- Centros Poblados
- Río Cañete
- Carreteras Principales

REV N°	FECHA	DESCRIPCION DE LA REVISION	REVISADO	DIRECTOR

	FECHA	FIRMA
DISEÑO :		
DIBUJO :		
REVISION :		
APROBACION :		
DIRECTOR DE PROYECTO :		

PERÚ Presidencia del Consejo de Ministros

RECONSTRUCCIÓN CON CAMBIOS

DEFENSAS RIBEREÑAS RIO CAÑETE

PLANO

PLANO CLAVE CANTERA ÁRIDOS

ESPECIALIDAD :

USO :

ZONA :

ESCALA :	FECHA :	REV :
1/75000	09/08/21	00

CODIGO DEL PLANO :

357500.000 358000.000

8562500.000

8562000.000

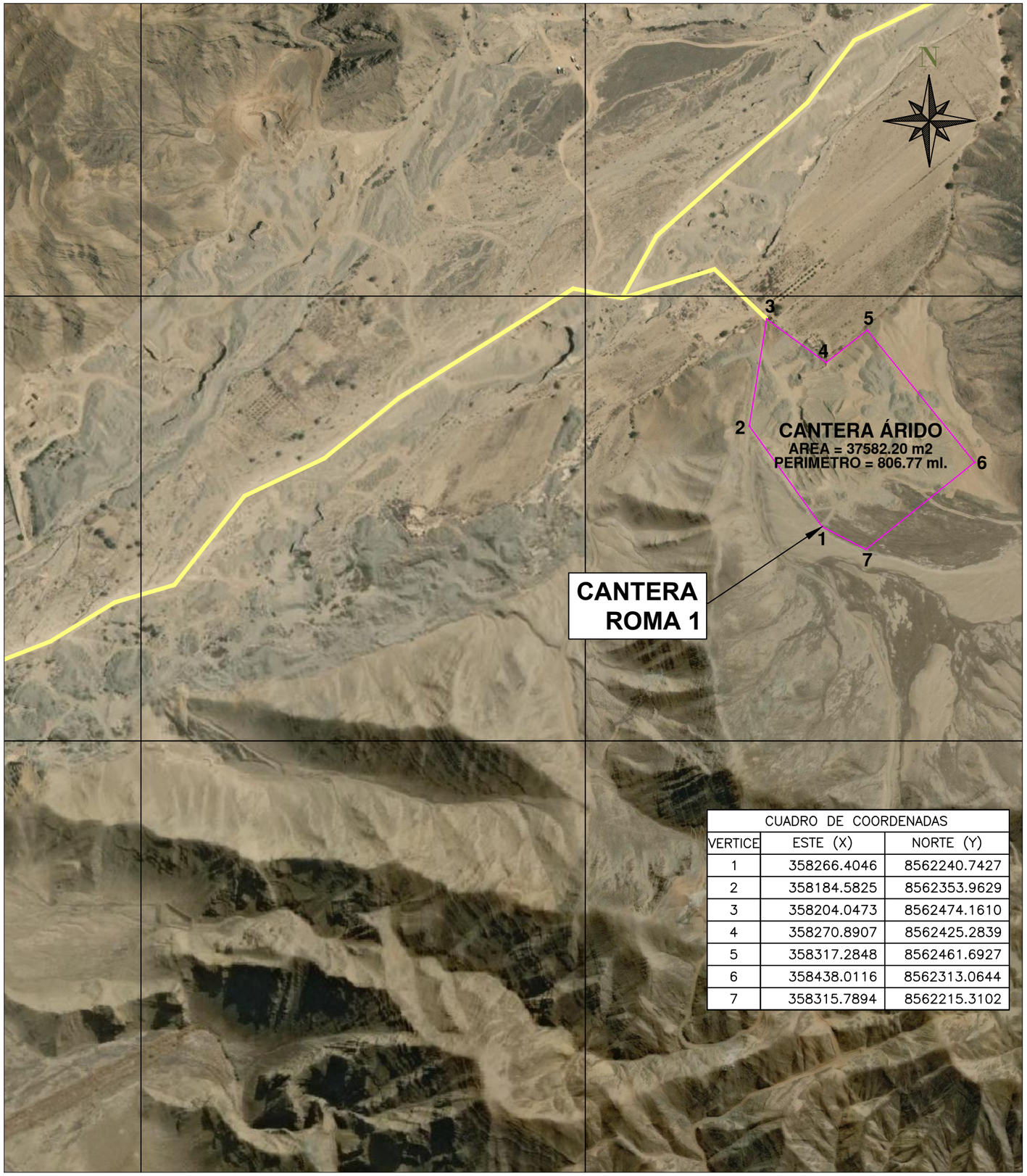

CUADRO DE COORDENADAS		
VERTICE	ESTE (X)	NORTE (Y)
1	358266.4046	8562240.7427
2	358184.5825	8562353.9629
3	358204.0473	8562474.1610
4	358270.8907	8562425.2839
5	358317.2848	8562461.6927
6	358438.0116	8562313.0644
7	358315.7894	8562215.3102

357500.000 358000.000

UBICACIÓN

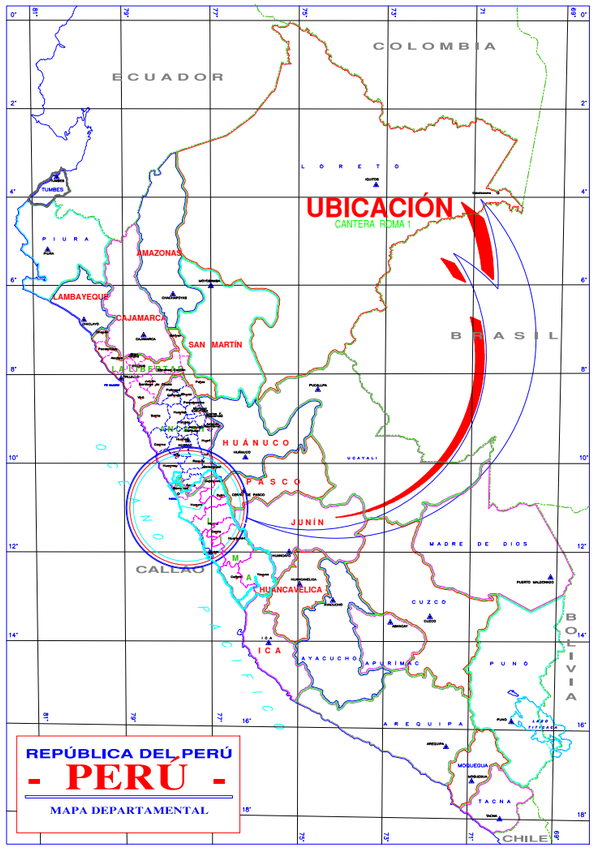

LOCALIZACIÓN

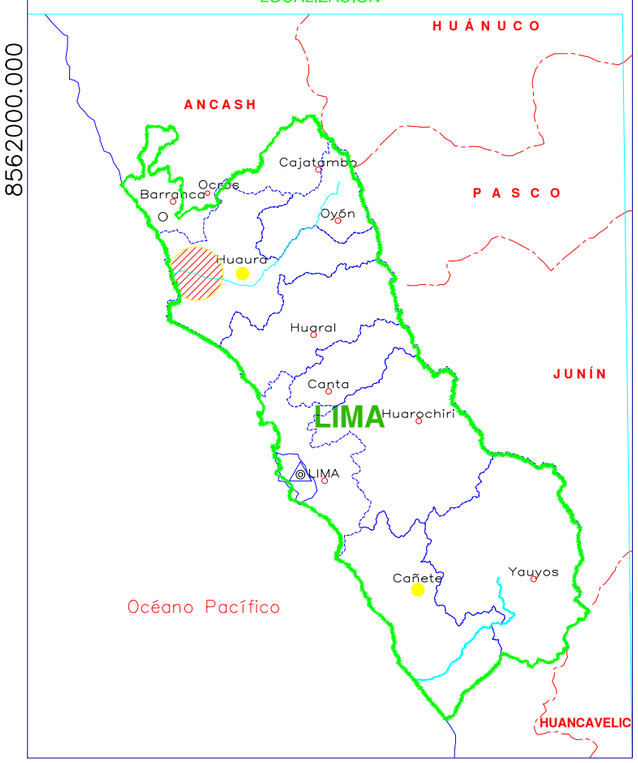

UBICACIÓN

ESCALA GRAFICA

LEYENDA

- Río Cañete
- Cantera
- Acceso Cantera

REV Nº	FECHA	DESCRIPCION DE LA REVISION	REVISADO	DIRECTOR

	FECHA	FIRMA
DISEÑO :		
DIBUJO :		
REVISION :		
APROBACION :		
DIRECTOR DE PROYECTO :		

PERÚ Presidencia del Consejo de Ministros

RECONSTRUCCIÓN CON CAMBIOS

DEFENSAS RIBEREÑAS RIO CAÑETE

PLANO

PLANO DE UBICACION CANTERA ROMA 1

ESPECIALIDAD :

USO :

ZONA :

ESCALA :	FECHA :	REV :
1/5000	09/08/21	00

CODIGO DEL PLANO :

359000.000 359500.000

8563500.000

8563000.000

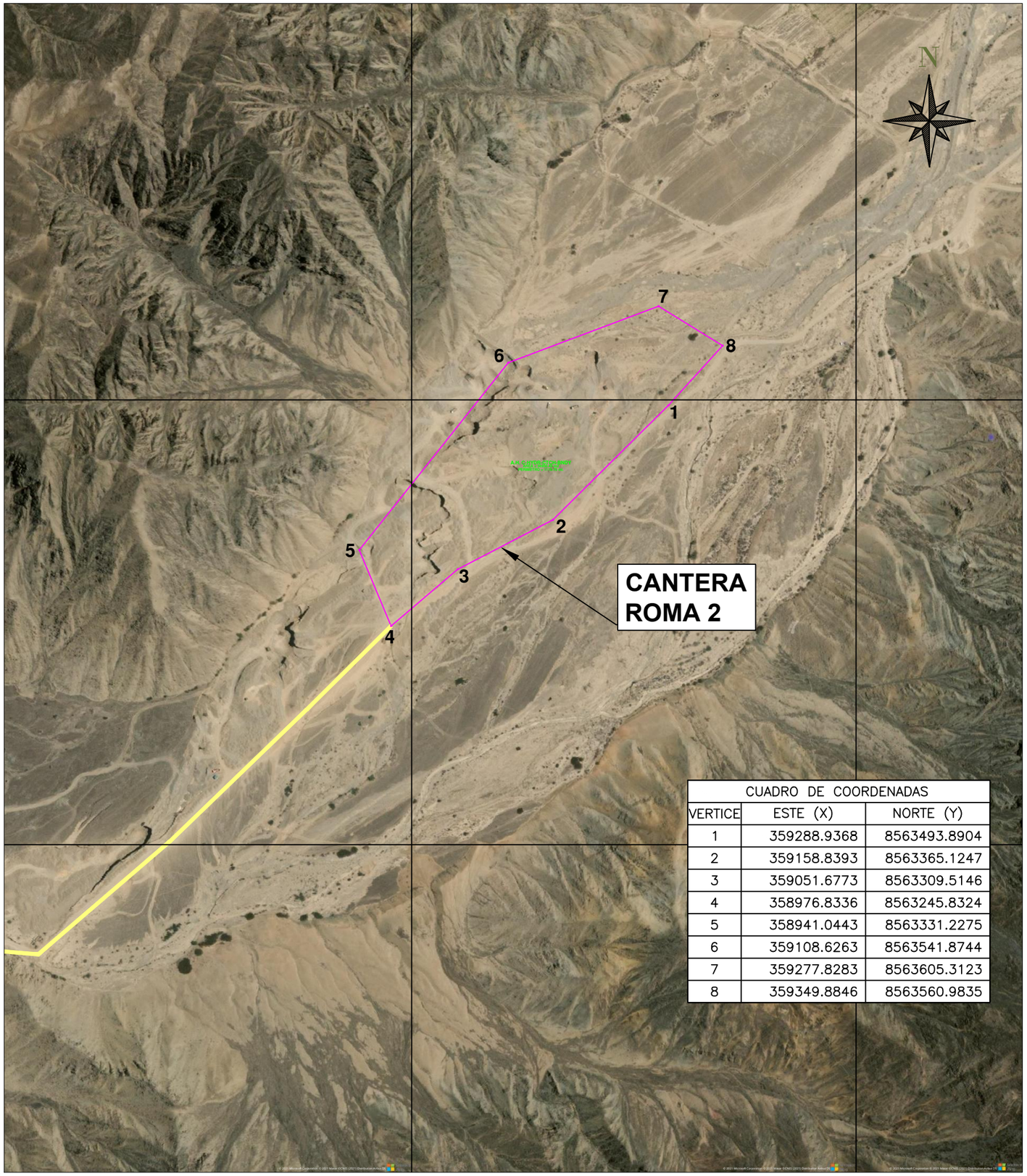

CUADRO DE COORDENADAS		
VERTICE	ESTE (X)	NORTE (Y)
1	359288.9368	8563493.8904
2	359158.8393	8563365.1247
3	359051.6773	8563309.5146
4	358976.8336	8563245.8324
5	358941.0443	8563331.2275
6	359108.6263	8563541.8744
7	359277.8283	8563605.3123
8	359349.8846	8563560.9835

359000.000 359500.000

UBICACIÓN

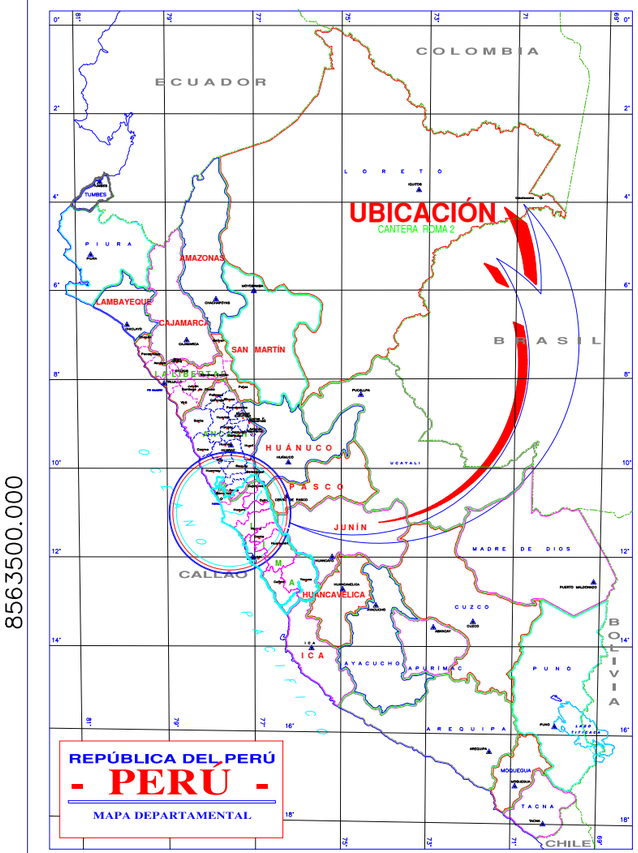

LOCALIZACIÓN

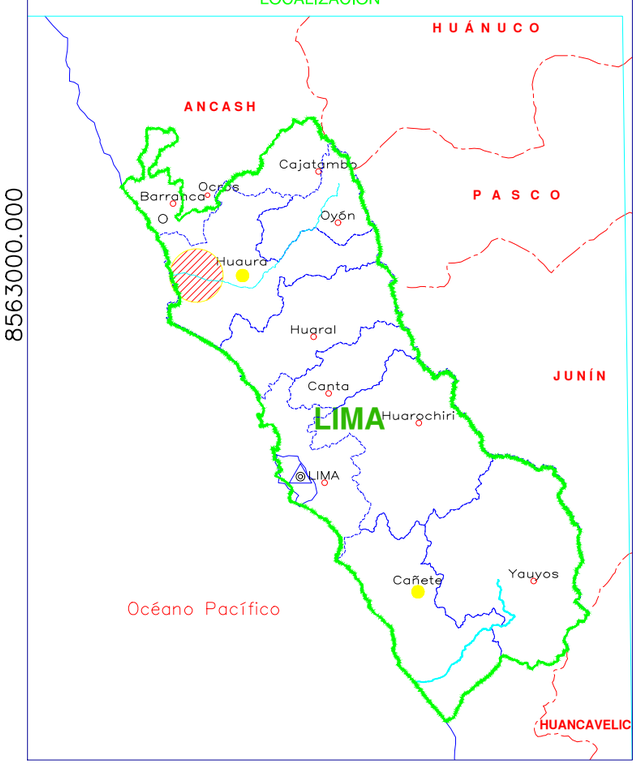

UBICACIÓN

ESCALA GRAFICA

LEYENDA

- Río Cañete
- Cantera
- Acceso Cantera

REV Nº	FECHA	DESCRIPCION DE LA REVISION	REVISADO	DIRECTOR

	FECHA	FIRMA
DISEÑO :		
DIBUJO :		
REVISION :		
APROBACION :		
DIRECTOR DE PROYECTO :		

PERÚ Presidencia del Consejo de Ministros

RECONSTRUCCIÓN CON CAMBIOS

DEFENSAS RIBEREÑAS RIO CAÑETE

PLANO

PLANO DE UBICACION CANTERA ROMA 2

ESPECIALIDAD :

USO :

ZONA :

ESCALA :	FECHA :	REV :
1/5000	09/08/21	00

CODIGO DEL PLANO :

364500.000 365000.000 365500.000

8554500.000

8554000.000

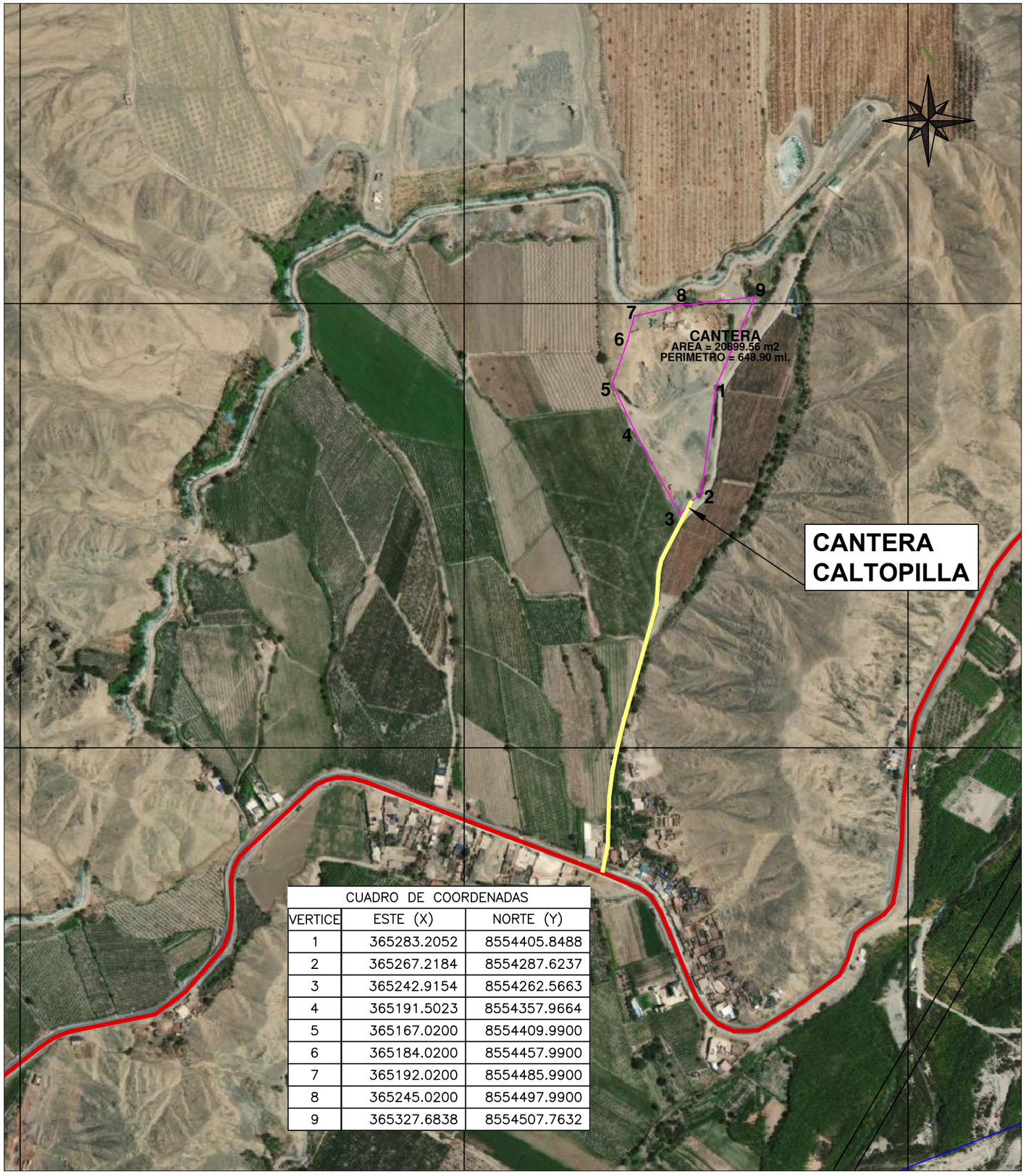

CUADRO DE COORDENADAS		
VERTICE	ESTE (X)	NORTE (Y)
1	365283.2052	8554405.8488
2	365267.2184	8554287.6237
3	365242.9154	8554262.5663
4	365191.5023	8554357.9664
5	365167.0200	8554409.9900
6	365184.0200	8554457.9900
7	365192.0200	8554485.9900
8	365245.0200	8554497.9900
9	365327.6838	8554507.7632

364500.000 365000.000 365500.000

UBICACIÓN

8554500.000

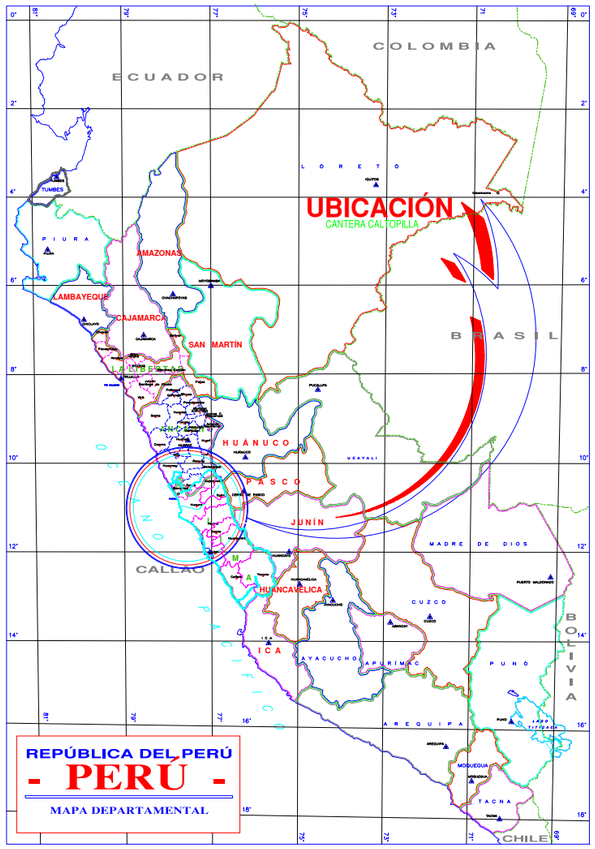

LOCALIZACIÓN

8554000.000

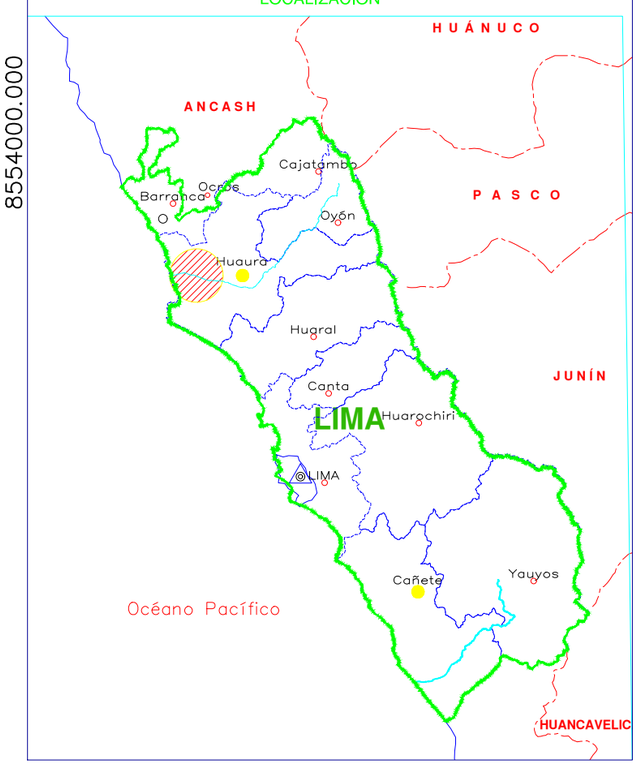

UBICACIÓN

ESCALA GRAFICA

LEYENDA

- Río Cañete
- Cantera
- Acceso Cantera

REV Nº	FECHA	DESCRIPCION DE LA REVISION	REVISADO	DIRECTOR

	FECHA	FIRMA
DISEÑO :		
DIBUJO :		
REVISION :		
APROBACION :		
DIRECTOR DE PROYECTO :		

PERÚ Presidencia del Consejo de Ministros

RECONSTRUCCIÓN CON CAMBIOS

DEFENSAS RIBEREÑAS RIO CAÑETE

PLANO

PLANO DE UBICACION CANTERA CALTOPILLA

ESPECIALIDAD :

USO :

ZONA :

ESCALA :	FECHA :	REV :
1/5000	09/08/21	00

CODIGO DEL PLANO :